

**UCHWAŁA NR XIII/93/2025  
RADY GMINY PIASKI**

z dnia 27 marca 2025 r.

**w sprawie wyznaczenia obszaru zdegradowanego i obszaru rewitalizacji na terenie Gminy Piaski**

Na podstawie art. 18 ust. 2 pkt 15 ustawy z dnia 8 marca 1990 r. o samorządzie gminnym (Dz. U. 2024 r., poz. 1465, 1572 i 1940) oraz art. 8 ust. 1 i art. 11 ust. 5 pkt. 1 ustawy z dnia 9 października 2015 r. o rewitalizacji (Dz. U. z 2024 r. poz. 278) Rada Gminy Piaski uchwala, co następuje:

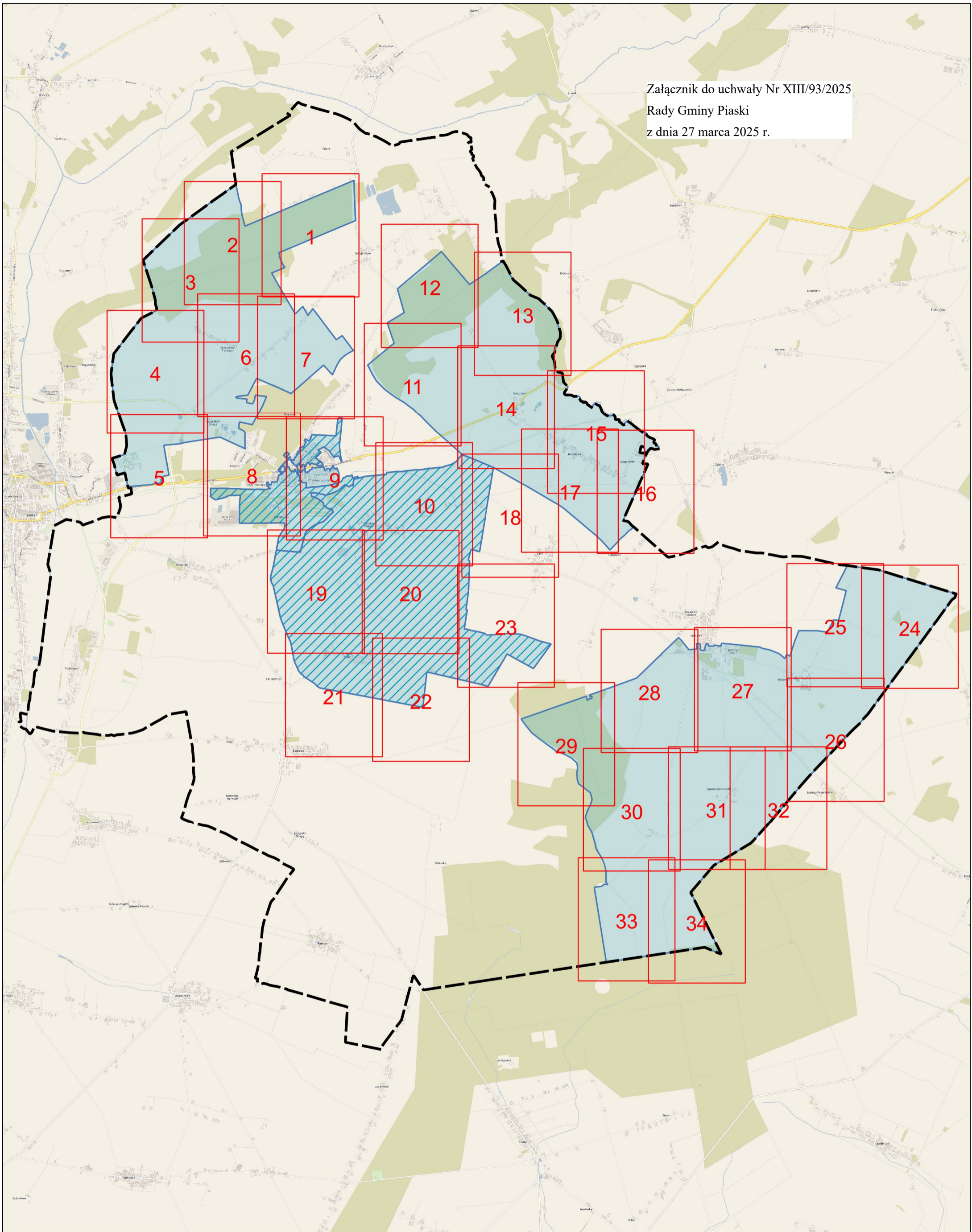
**§ 1.** Wyznacza się obszar zdegradowany i obszar rewitalizacji na terenie Gminy Piaski, w granicach określonych w załączniku graficznym do niniejszej uchwały.

**§ 2.** Wykonanie uchwały powierza się Wójtowi Gminy Piaski





**§ 3.** Uchwała wchodzi w życie po upływie 14 dni od dnia ogłoszenia w Dzienniku Urzędowym Województwa Wielkopolskiego.

Przewodniczący Rady Gminy

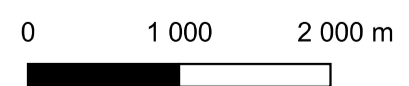
**Marcin Porzucek**

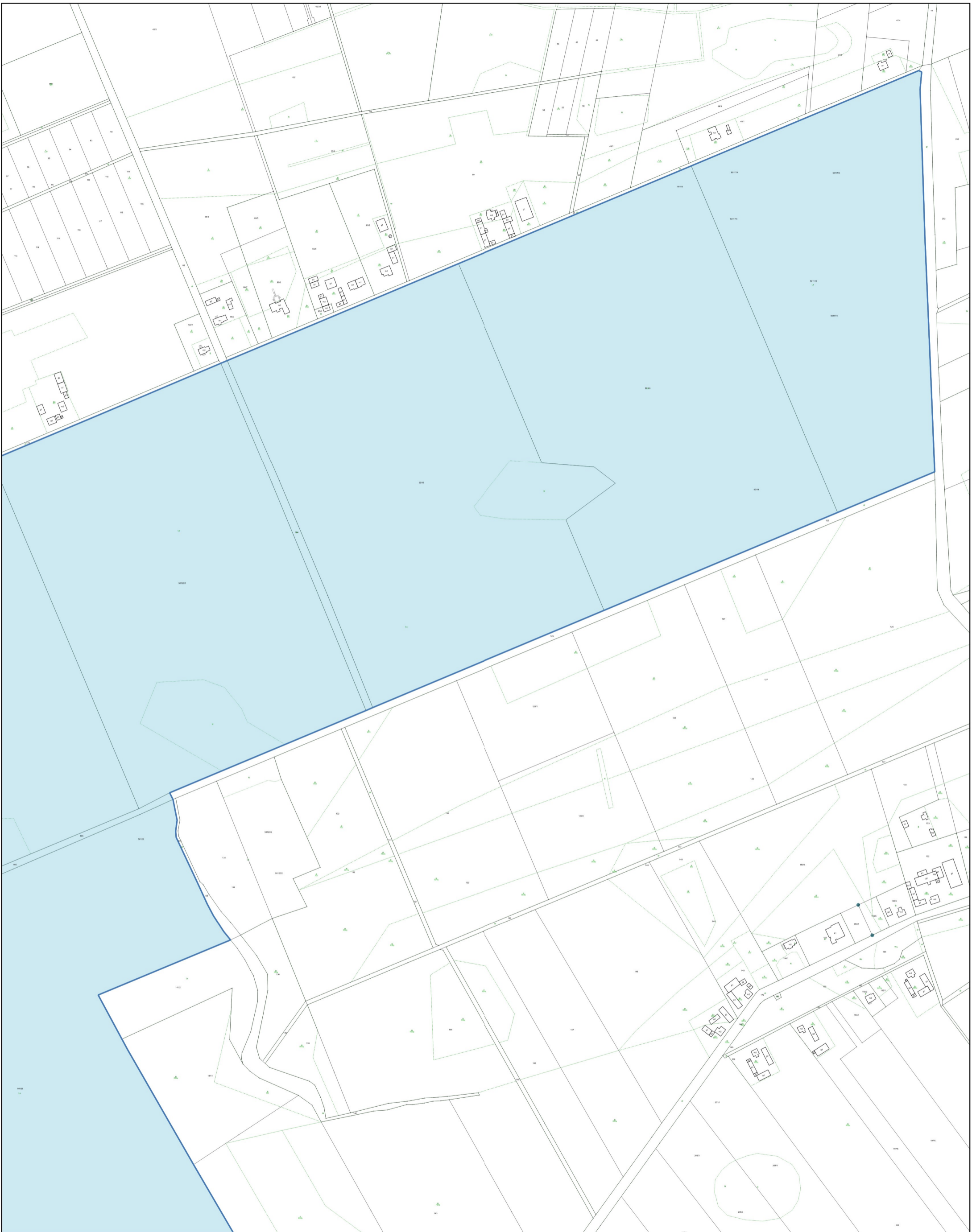


LEGENDA:

-  Granice gminy Piaski
-  Granice jednostek analitycznych
-  Obszar Zdegradowany
-  Obszar Rewitalizacji





SKALA: 1:50 000



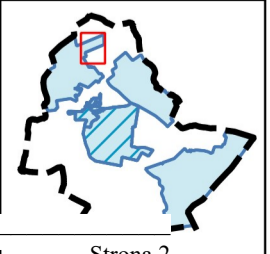
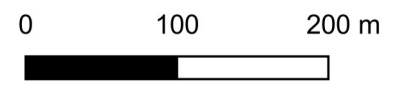


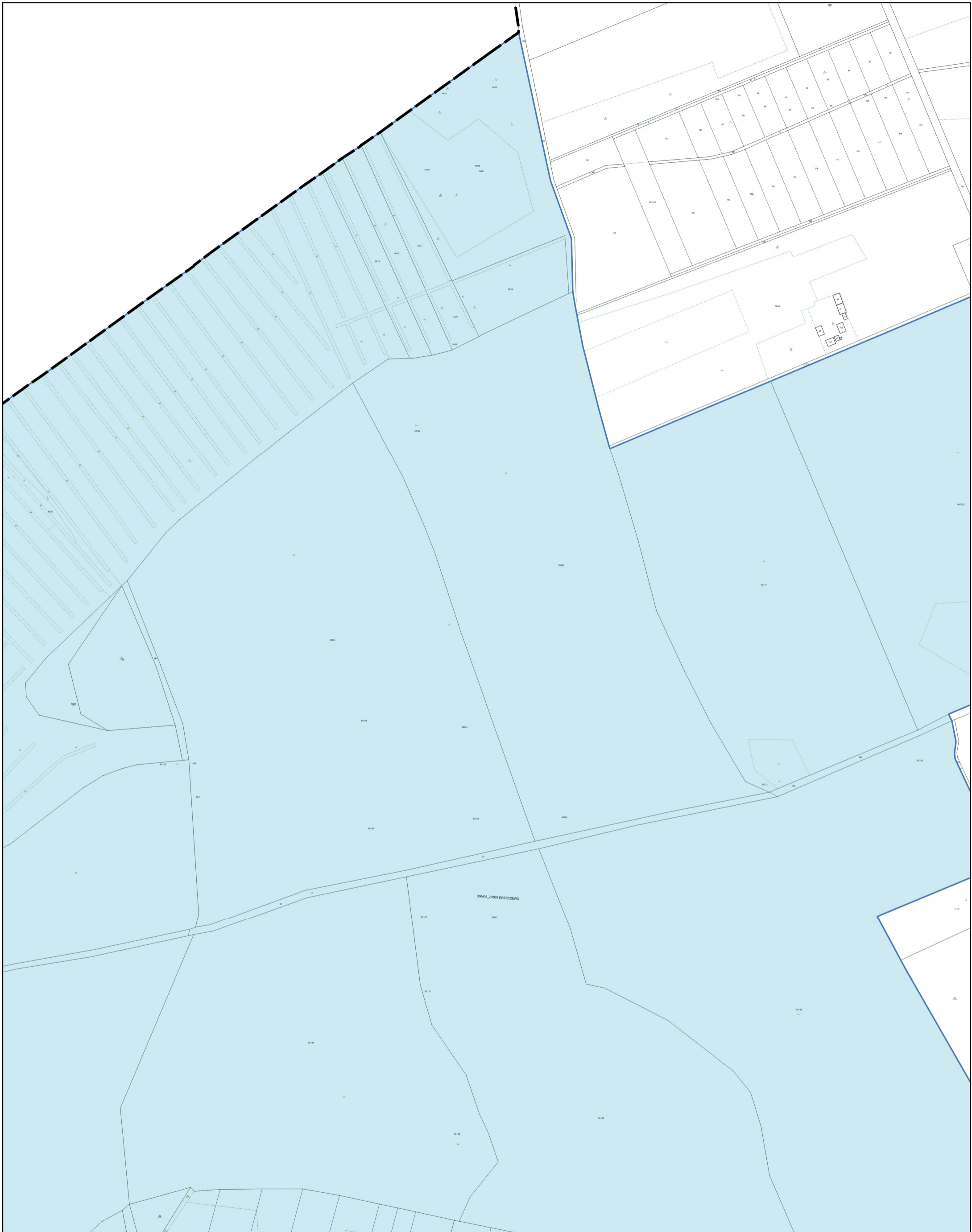
GRANICE OBSZARU ZDEGRADOWANEGO I OBSZARU REWITALIZACJI NA TERENIE GMINY PIASKI

LEGENDA:

-  Granice gminy Piaski
-  Granice jednostek analitycznych
-  Obszar Zdegradowany
-  Obszar Rewitalizacji





SKALA: 1:5 000    ARKUSZ 1



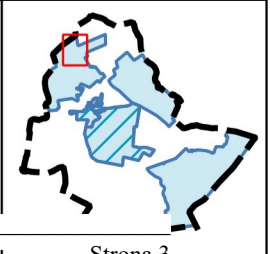



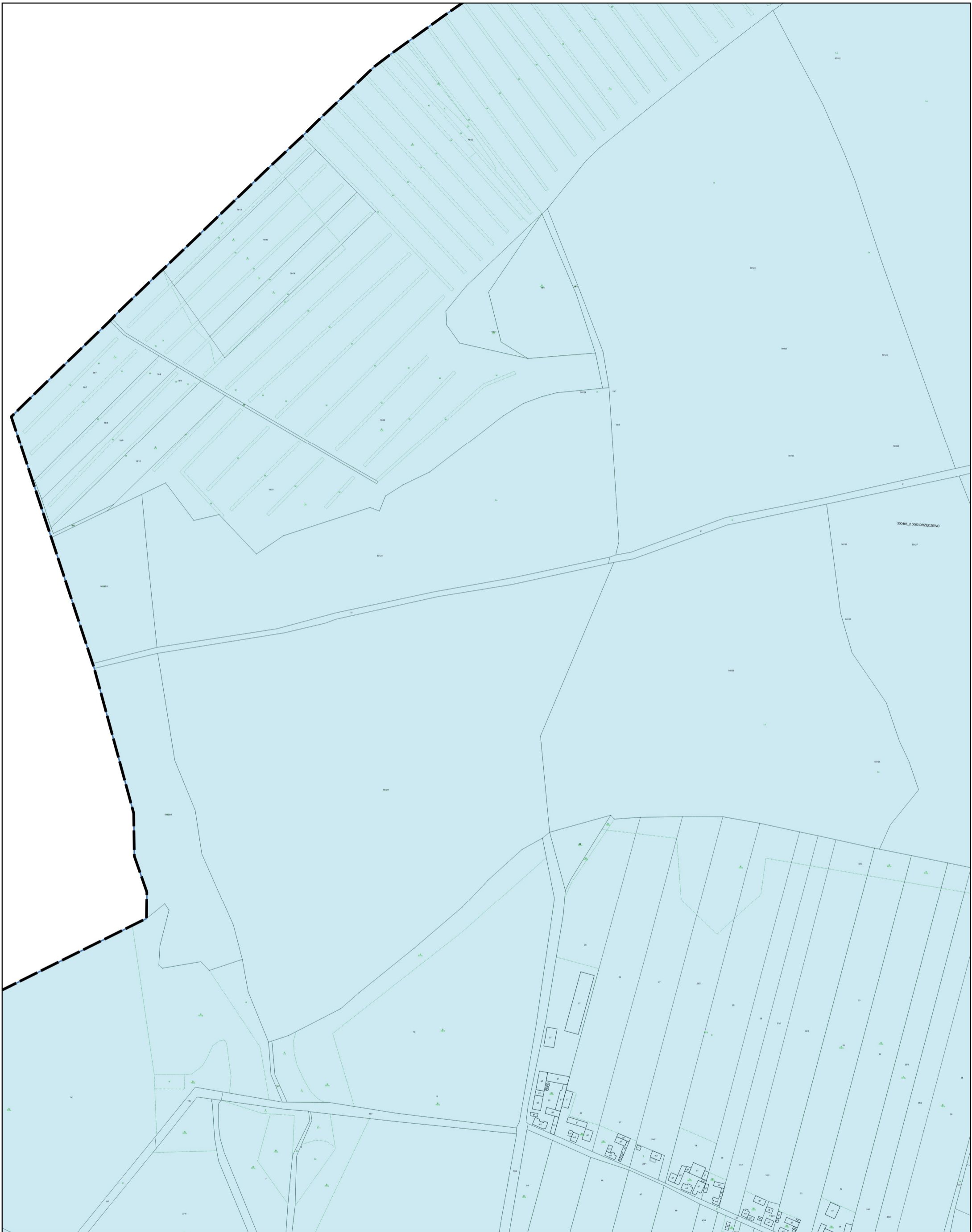
GRANICE OBSZARU ZDEGRADOWANEGO I OBSZARU REWITALIZACJI NA TERENIE GMINY PIASKI

LEGENDA:

-  Granice gminy Piaski
-  Obszar Rewitalizacji
-  Obszar Zdegradowany
-  C





SKALA: 1:5 000    ARKUSZ 2  
0      100      200 m



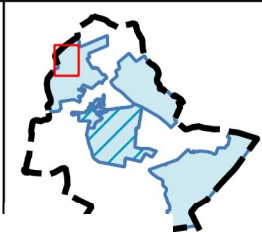



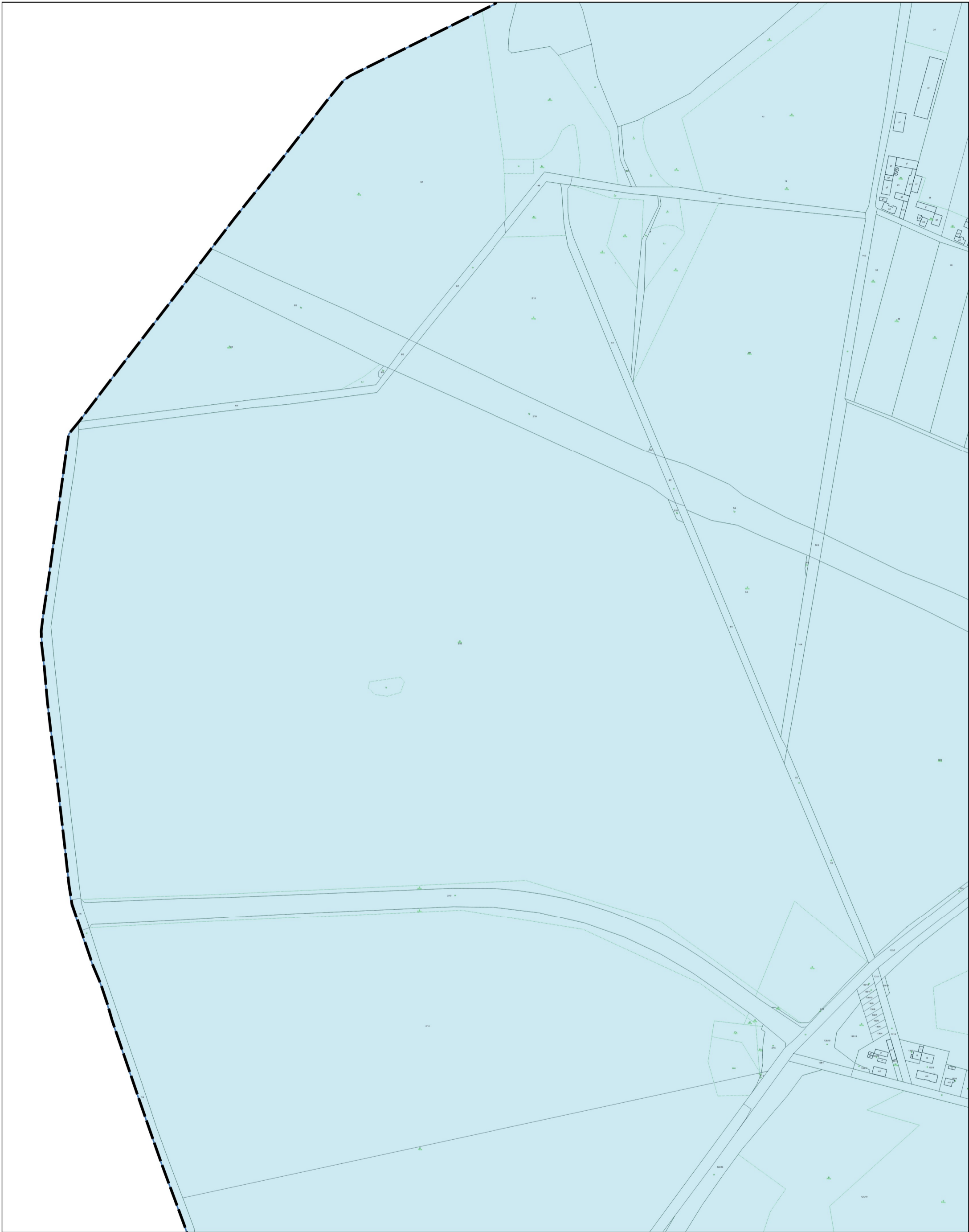
GRANICE OBSZARU ZDEGRADOWANEGO I OBSZARU REWITALIZACJI NA TERENIE GMINY PIASKI

LEGENDA:

-  Granice gminy Piaski
-  Granice jednostek analitycznych
-  Obszar Zdegradowany
-  Obszar Rewitalizacji





SKALA: 1:5 000    ARKUSZ 3





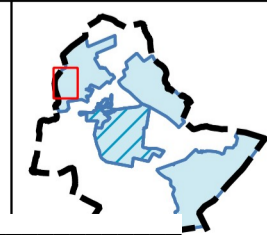
GRANICE OBSZARU ZDEGRADOWANEGO I OBSZARU REWITALIZACJI NA TERENIE GMINY PIASKI

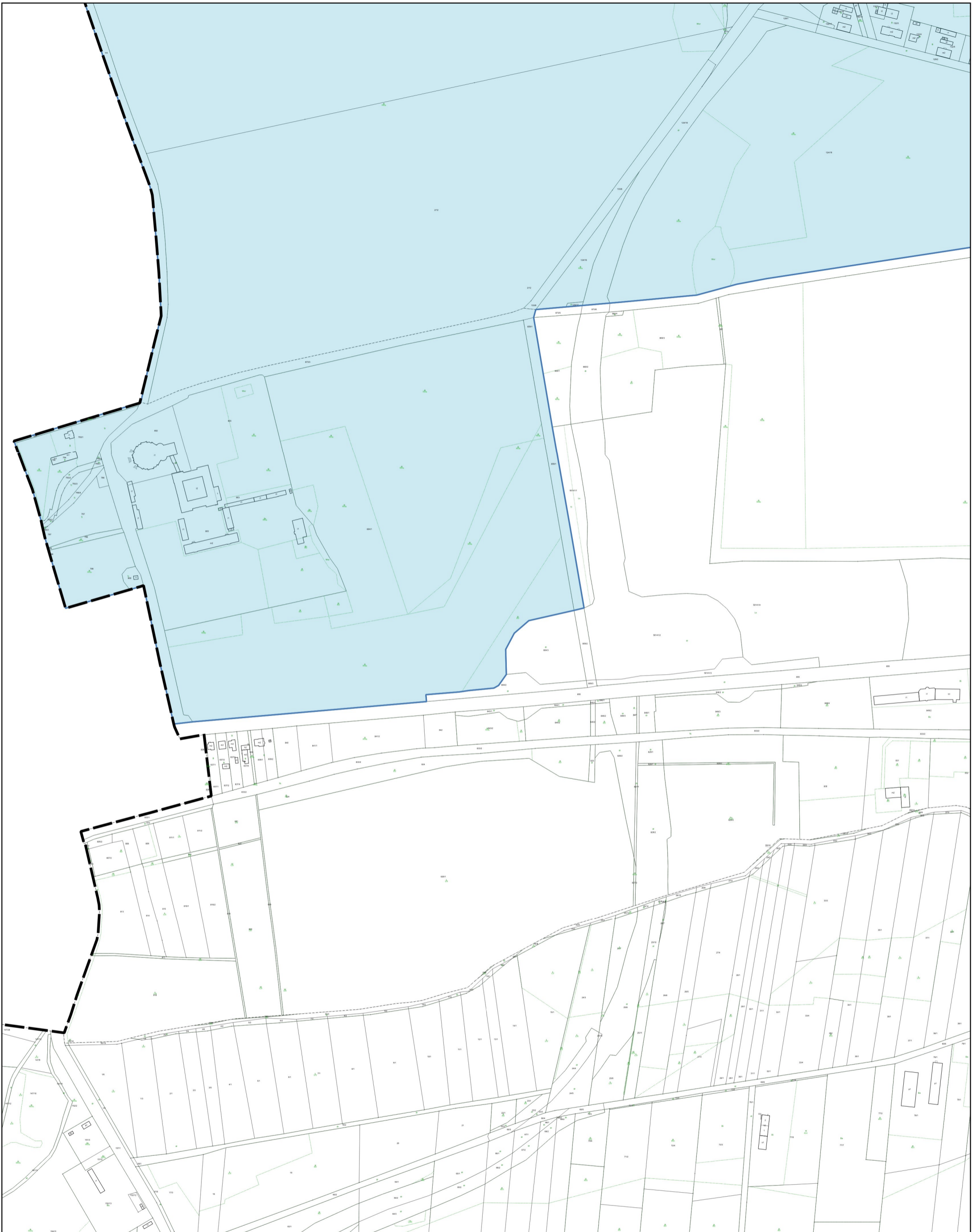
LEGENDA:

-  Granice gminy Piaski
-  Granice jednostek analitycznych
-  Obszar Zdegradowany
-  C

SKALA: 1:5 000    ARKUSZ 4





0      100      200 m



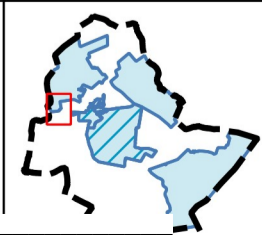



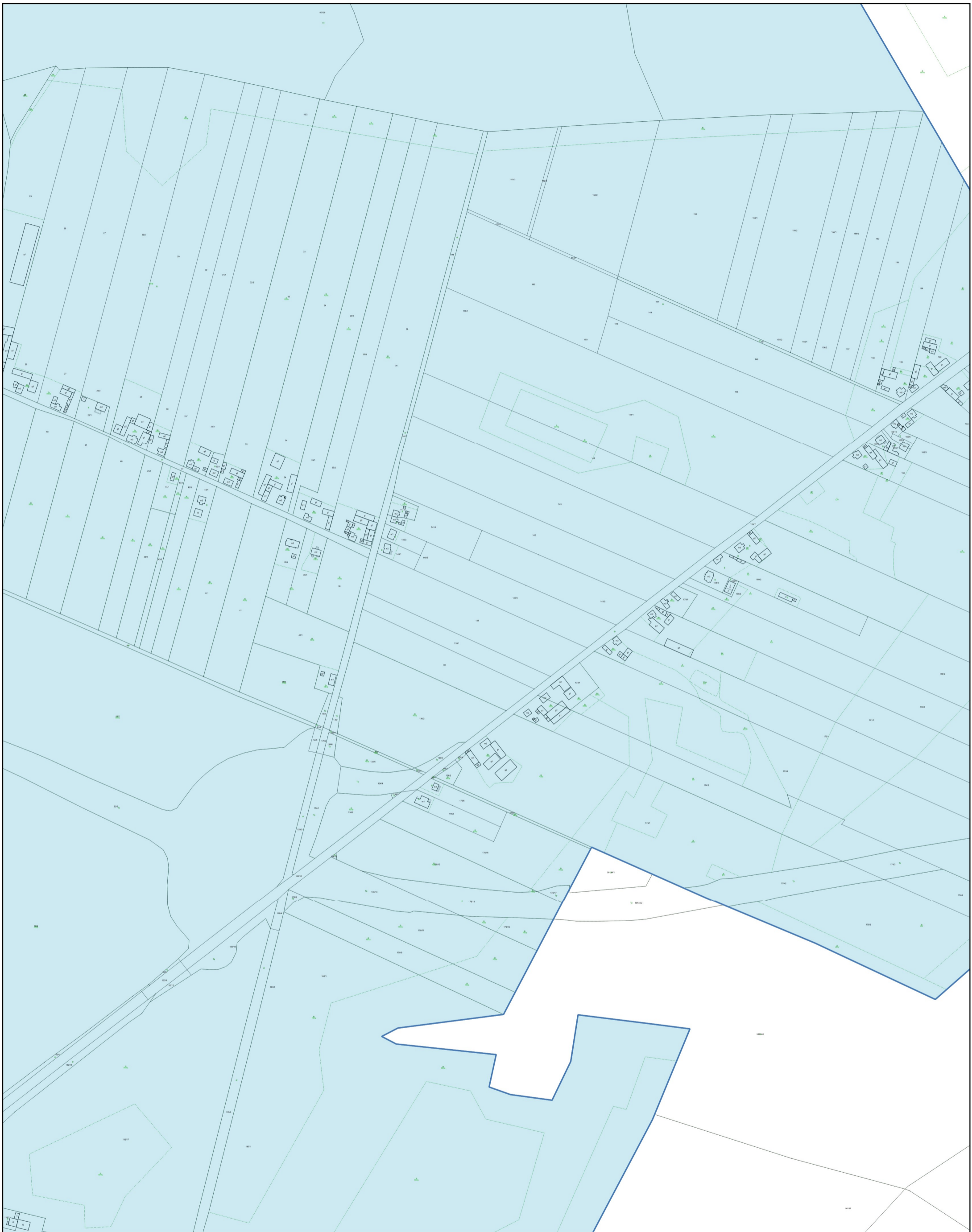
GRANICE OBSZARU ZDEGRADOWANEGO I OBSZARU REWITALIZACJI NA TERENIE GMINY PIASKI

LEGENDA:

-  Granice gminy Piaski
-  Granice jednostek analitycznych
-  Obszar Zdegradowany
-  C





SKALA: 1:5 000      ARKUSZ 5





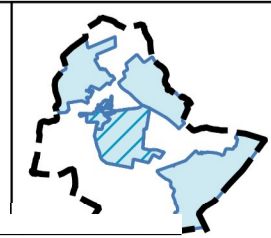
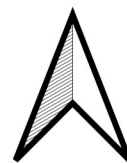
GRANICE OBSZARU ZDEGRADOWANEGO I OBSZARU REWITALIZACJI NA TERENIE GMINY PIASKI

LEGENDA:

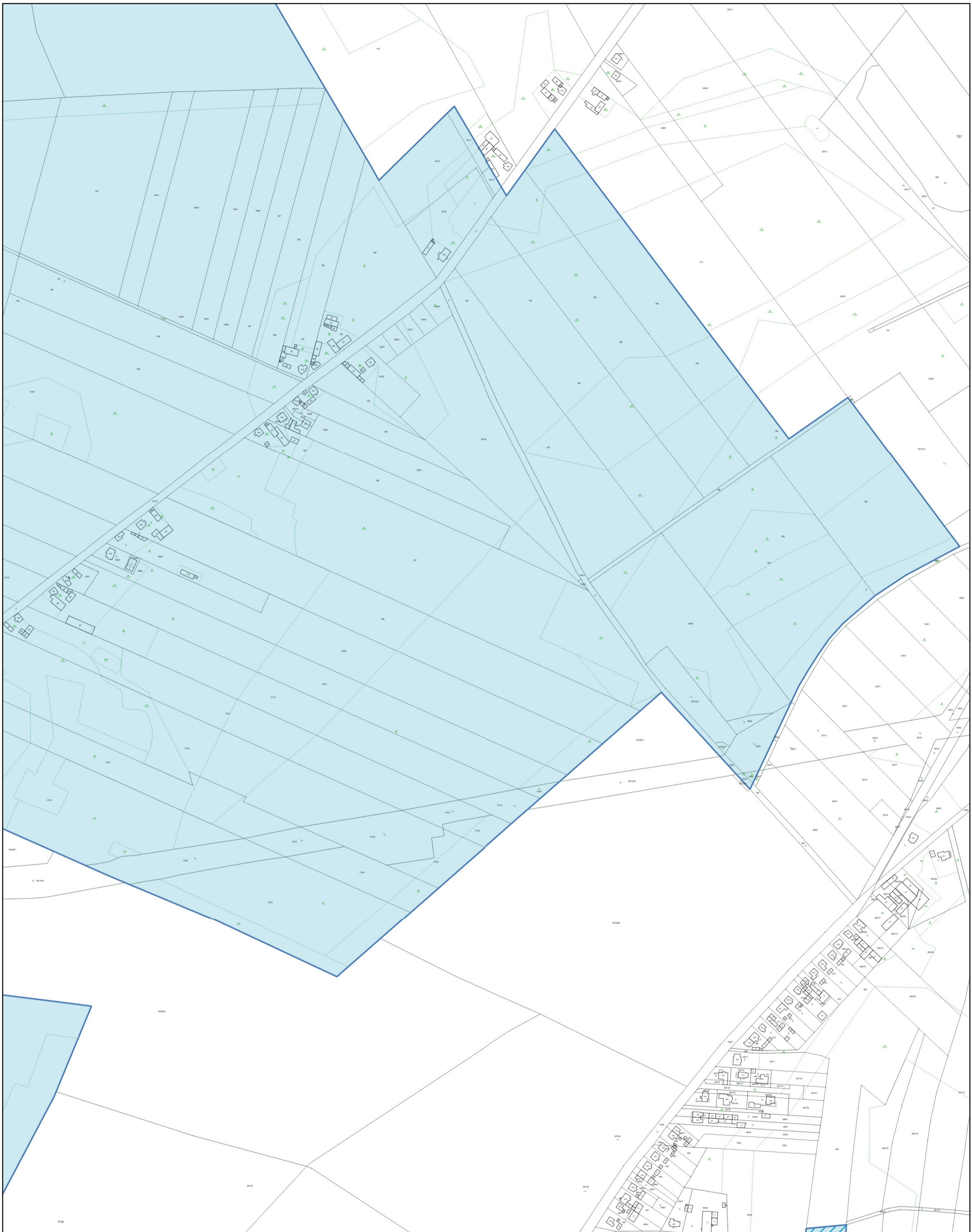
-  Granice gminy Piaski
-  Granice jednostek analitycznych
-  Obszar Zdegradowany
-  C

SKALA: 1:5 000      ARKUSZ 6

0      100      200 m









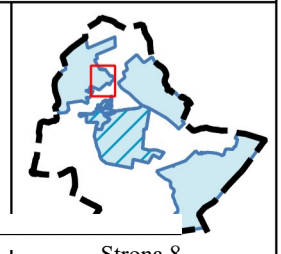



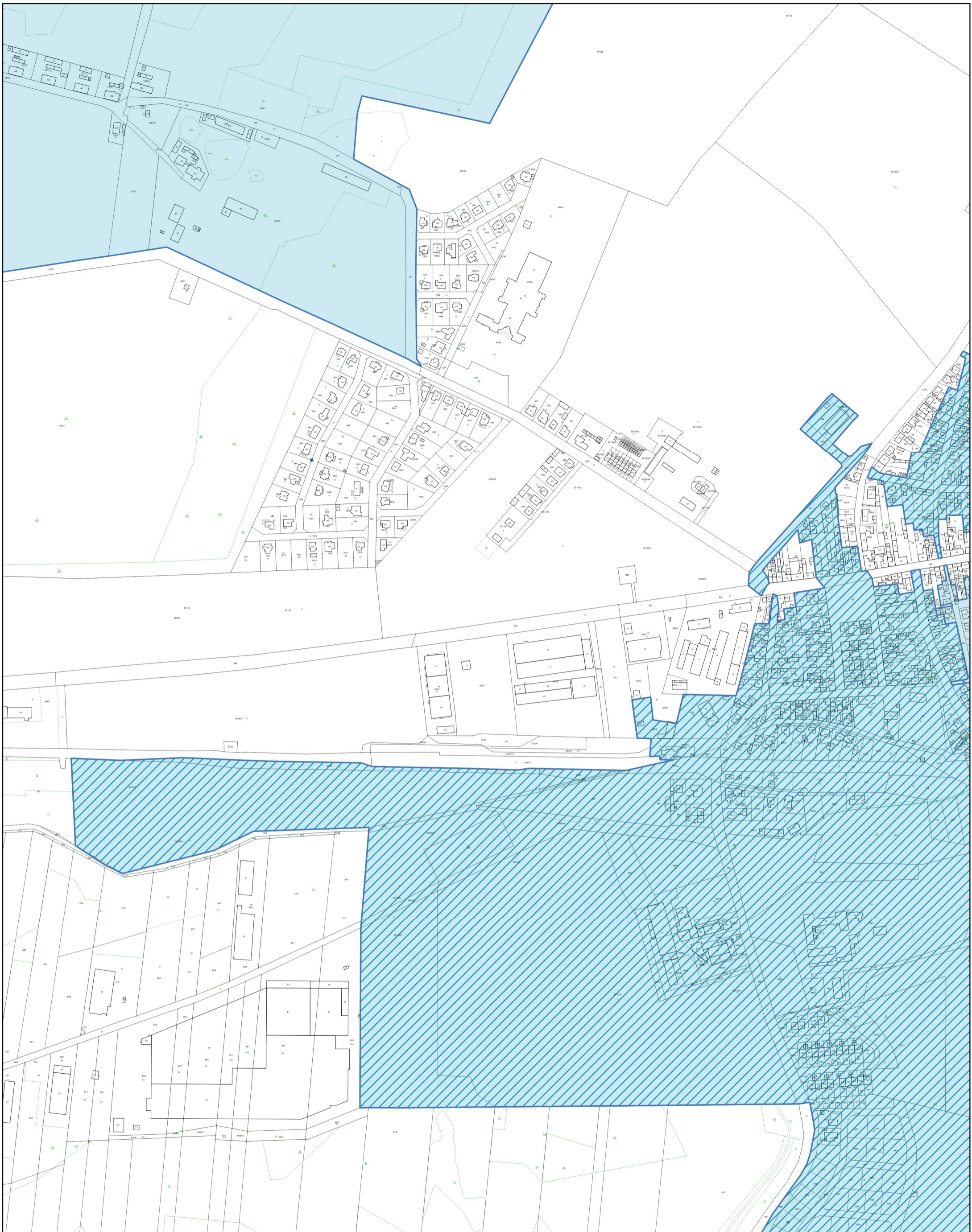
GRANICE OBSZARU ZDEGRADOWANEGO I OBSZARU REWITALIZACJI NA TERENIE GMINY PIASKI

LEGENDA:

-  Granice gminy Piaski
-  Granice jednostek analitycznych
-  Obszar Zdegradowany
-  C





SKALA: 1:5 000    ARKUSZ 7



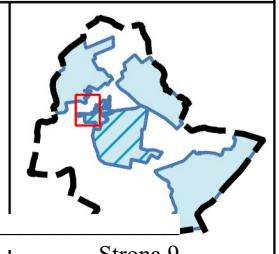



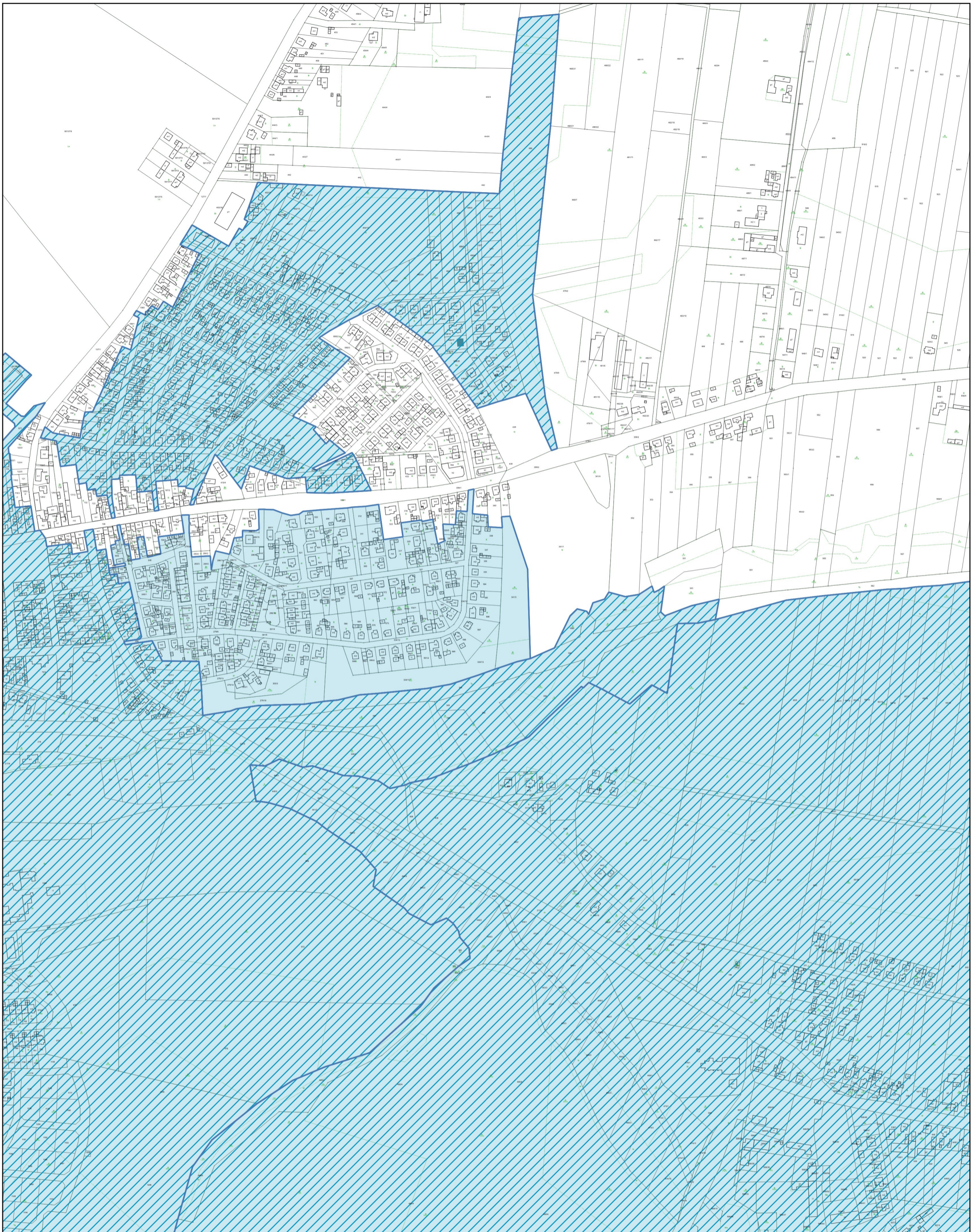
GRANICE OBSZARU ZDEGRADOWANEGO I OBSZARU REWITALIZACJI NA TERENIE GMINY PIASKI

LEGENDA:

-  Granice gminy Piaski
-  Granice jednostek analitycznych
-  Obszar Zdegradowany
-  Obszar Rewitalizacji





SKALA: 1:5 000      ARKUSZ 8



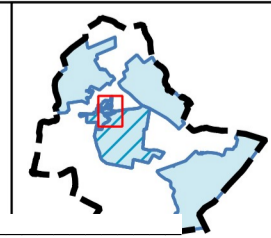
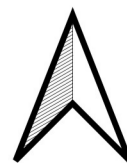



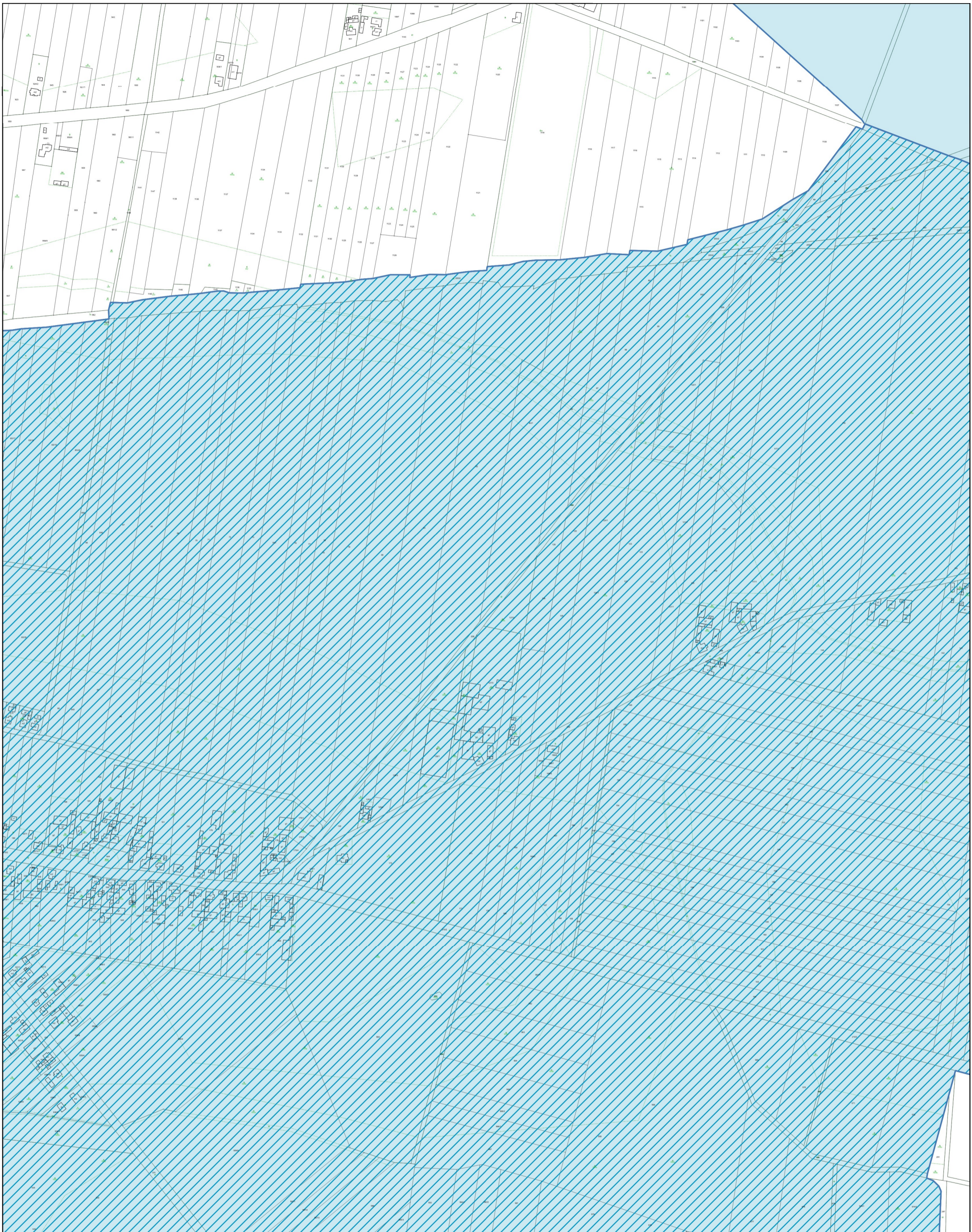
GRANICE OBSZARU ZDEGRADOWANEGO I OBSZARU REWITALIZACJI NA TERENIE GMINY PIASKI

LEGENDA:

-  Granice gminy Piaski
-  Granice jednostek analitycznych
-  Obszar Zdegradowany
-  Obszar Rewitalizacji





SKALA: 1:5 000      ARKUSZ 9



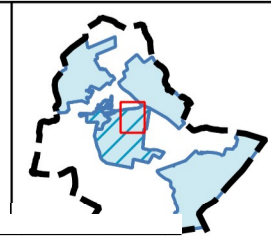
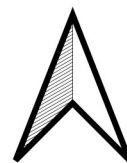



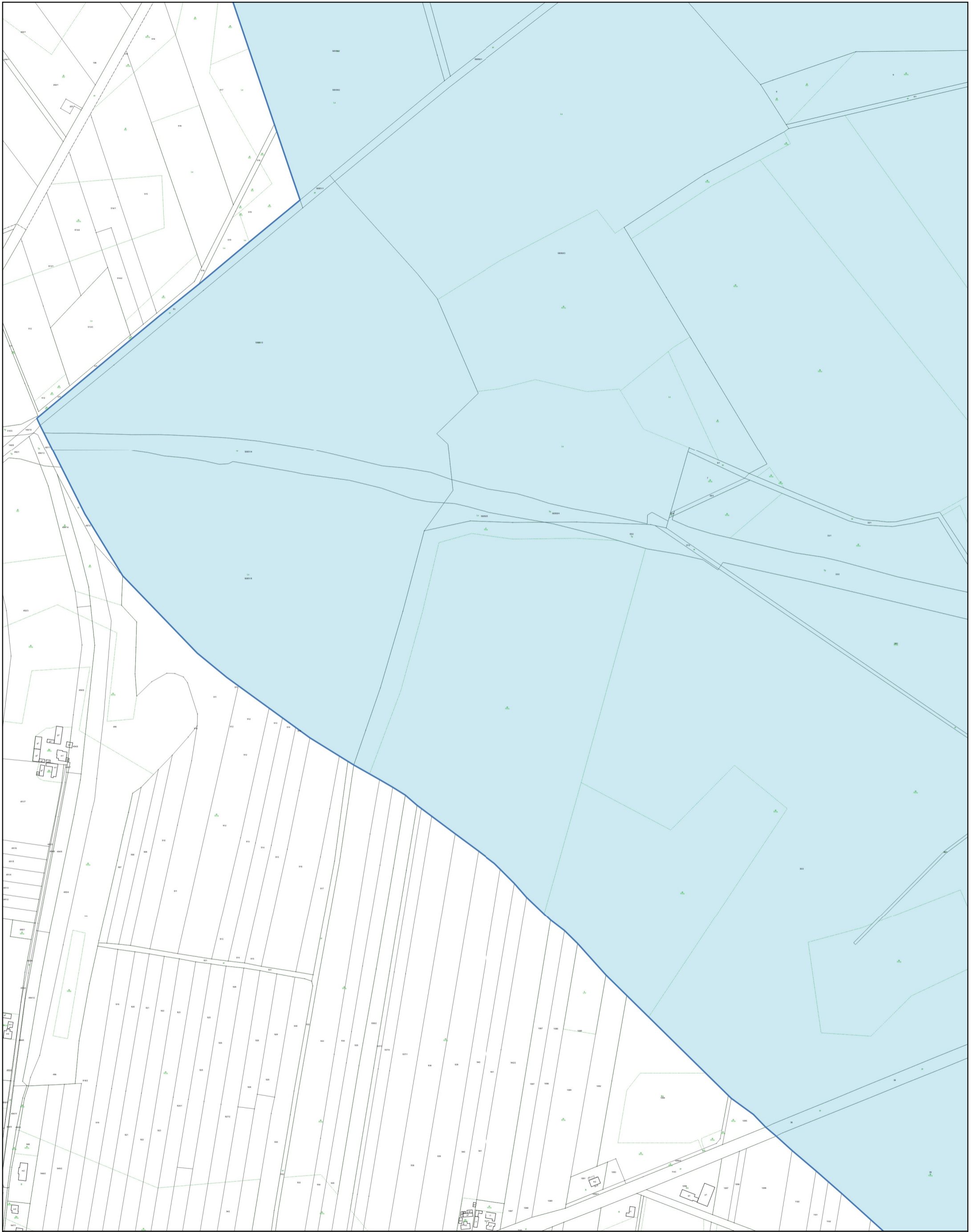
GRANICE OBSZARU ZDEGRADOWANEGO I OBSZARU REWITALIZACJI NA TERENIE GMINY PIASKI

LEGENDA:

-  Granice gminy Piaski
-  Granice jednostek analitycznych
-  Obszar Zdegradowany
-  Obszar Rewitalizacji





SKALA: 1:5 000    ARKUSZ 10





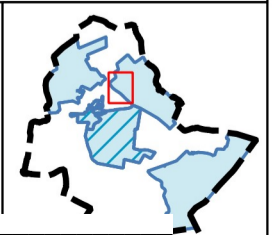
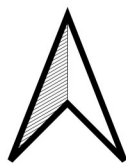
GRANICE OBSZARU ZDEGRADOWANEGO I OBSZARU REWITALIZACJI NA TERENIE GMINY PIASKI

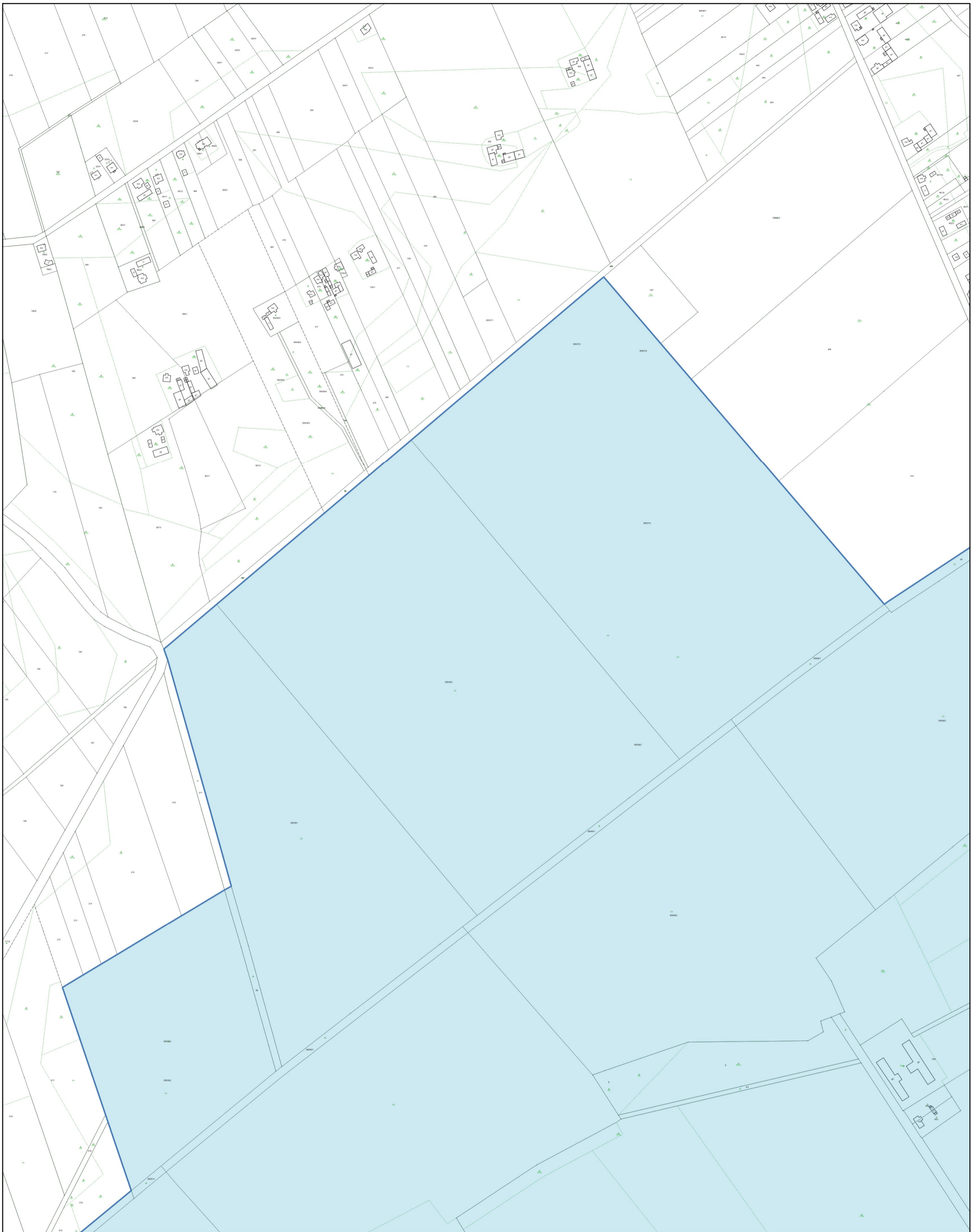
LEGENDA:

-  Granice gminy Piaski
-  Granice jednostek analitycznych
-  Obszar Zdegradowany
-  C

SKALA: 1:5 000      ARKUSZ 11





0      100      200 m



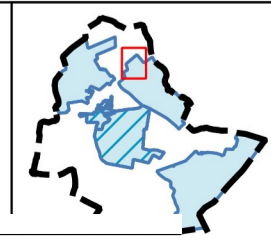



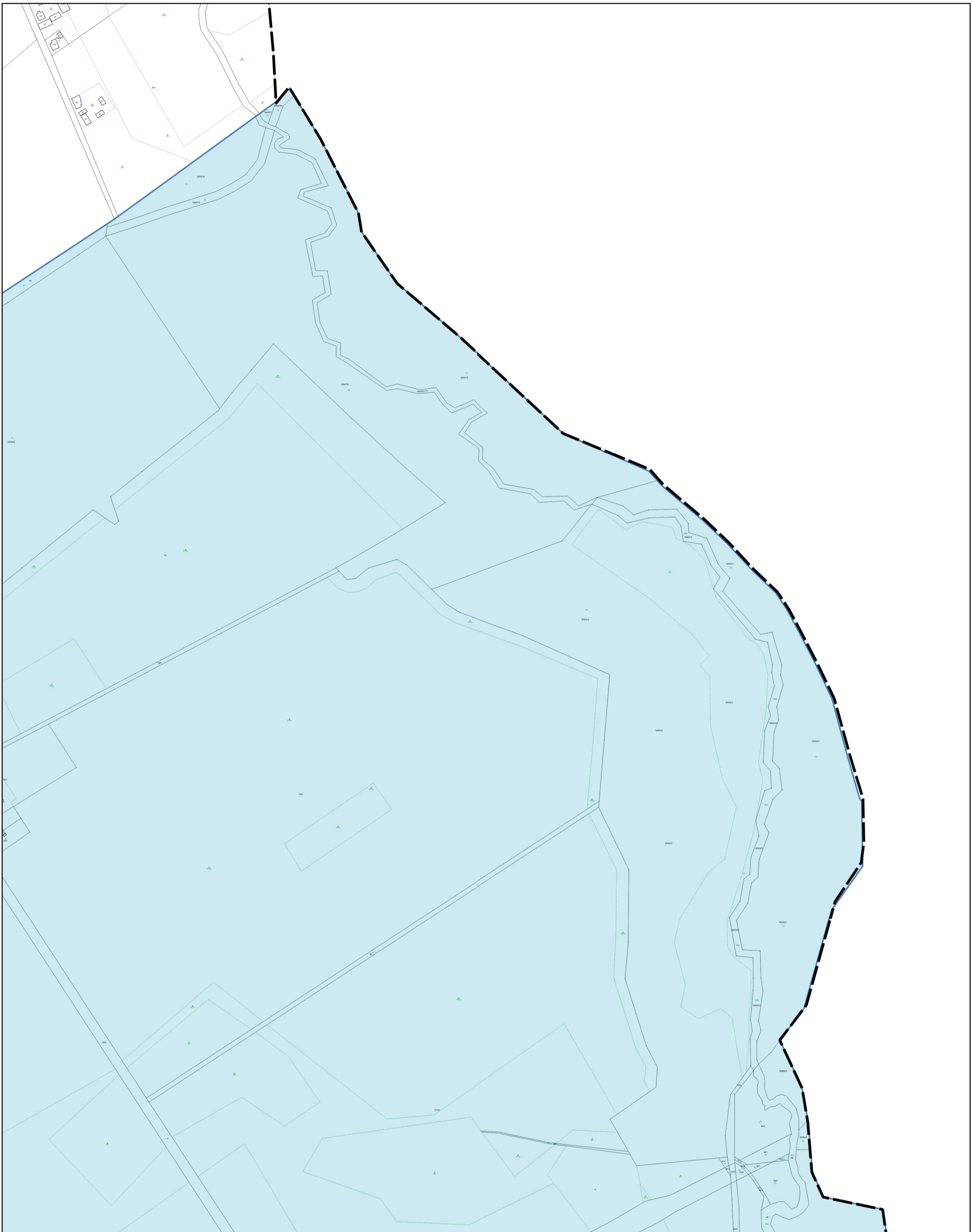
GRANICE OBSZARU ZDEGRADOWANEGO I OBSZARU REWITALIZACJI NA TERENIE GMINY PIASKI

LEGENDA:

-  Granice gminy Piaski
-  Granice jednostek analitycznych
-  Obszar Zdegradowany
-  Obszar Rewitalizacji





SKALA: 1:5 002,61597 ARKUSZ 12





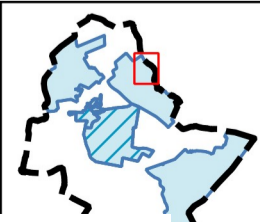
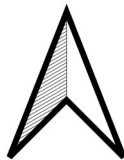
GRANICE OBSZARU ZDEGRADOWANEGO I OBSZARU REWITALIZACJI NA TERENIE GMINY PIASKI

LEGENDA:

-  Granice gminy Piaski
-  Granice jednostek analitycznych
-  Obszar Zdegradowany
-  C

SKALA: 1:5 000      ARKUSZ 13

0      100      200 m





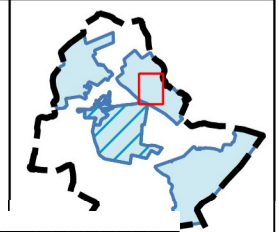
GRANICE OBSZARU ZDEGRADOWANEGO I OBSZARU REWITALIZACJI NA TERENIE GMINY PIASKI

LEGENDA:

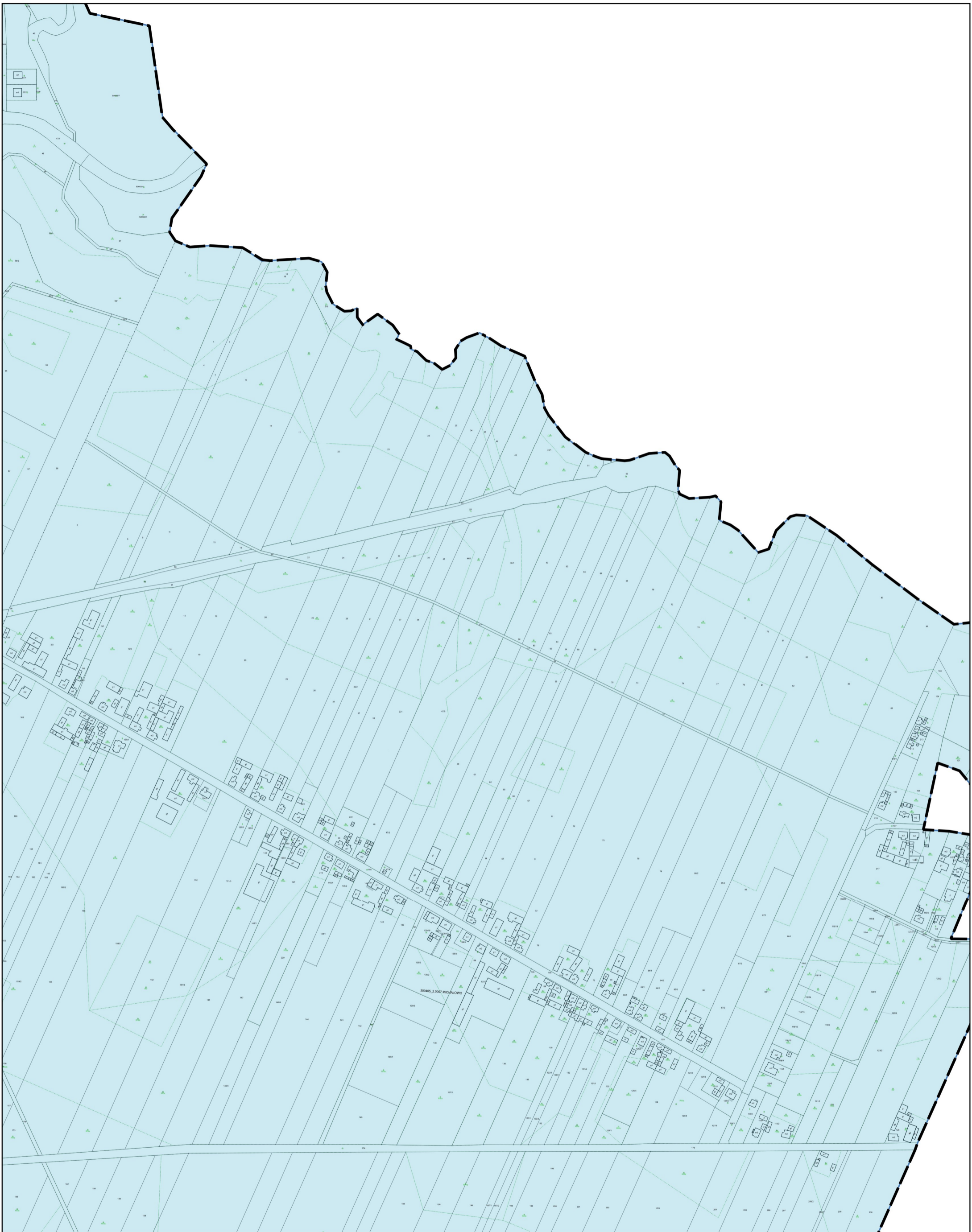
- Granice gminy Piaski
- Granice jednostek analitycznych
- Obszar Zdegradowany
- Obszar Rewitalizacji

SKALA: 1:5 000      ARKUSZ 14

0      100      200 m











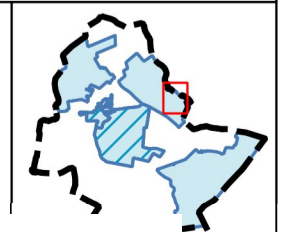
GRANICE OBSZARU ZDEGRADOWANEGO I OBSZARU REWITALIZACJI NA TERENIE GMINY PIASKI

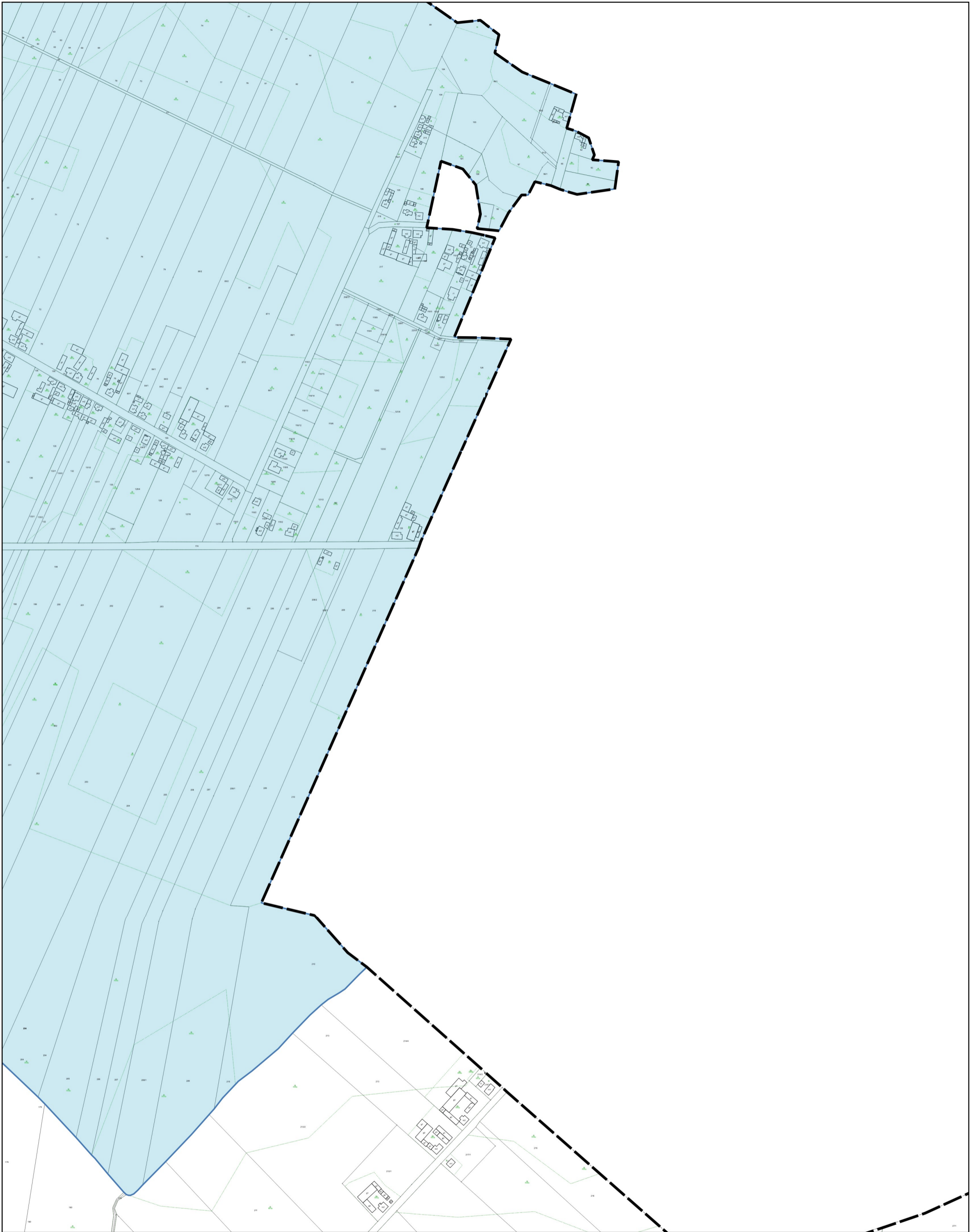
LEGENDA:

-  Granice gminy Piaski
-  Granice jednostek analitycznych
-  Obszar Zdegradowany
-  C

SKALA: 1:5 000      ARKUSZ 15





0      100      200 m





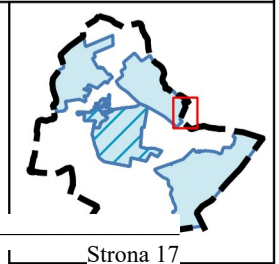
GRANICE OBSZARU ZDEGRADOWANEGO I OBSZARU REWITALIZACJI NA TERENIE GMINY PIASKI

LEGENDA:

-  Granice gminy Piaski
-  Granice jednostek analitycznych
-  Obszar Zdegradowany
-  C

SKALA: 1:5 000      ARKUSZ 16





0      100      200 m





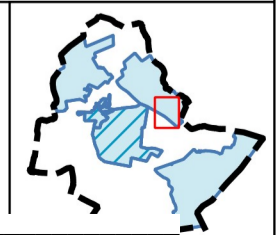
GRANICE OBSZARU ZDEGRADOWANEGO I OBSZARU REWITALIZACJI NA TERENIE GMINY PIASKI

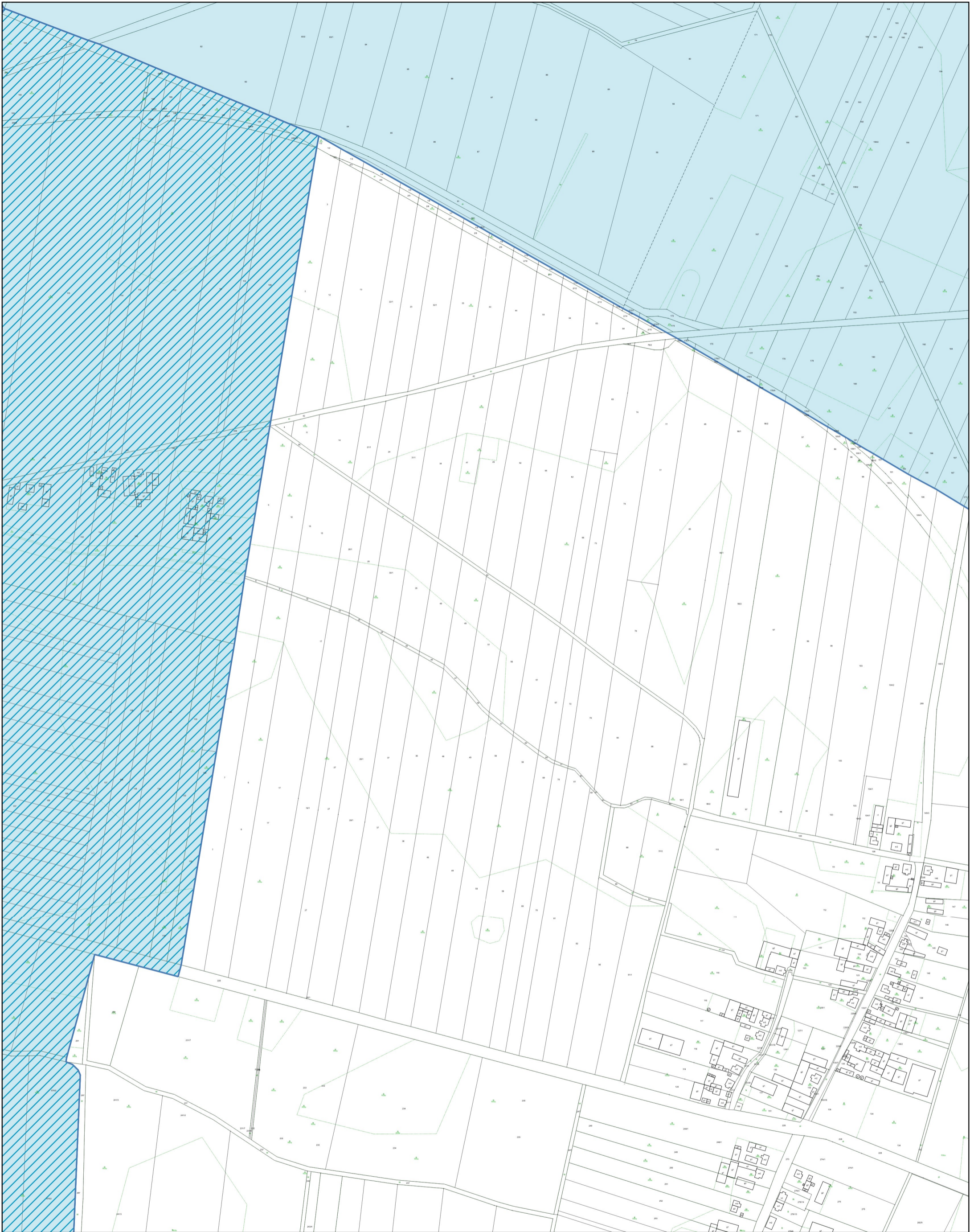
LEGENDA:

-  Granice gminy Piaski
-  Granice jednostek analitycznych
-  Obszar Zdegradowany
-  C

SKALA: 1:5 000      ARKUSZ 17





0      100      200 m





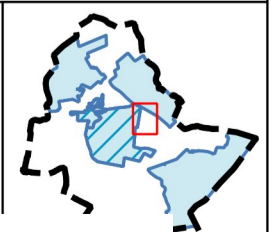
GRANICE OBSZARU ZDEGRADOWANEGO I OBSZARU REWITALIZACJI NA TERENIE GMINY PIASKI

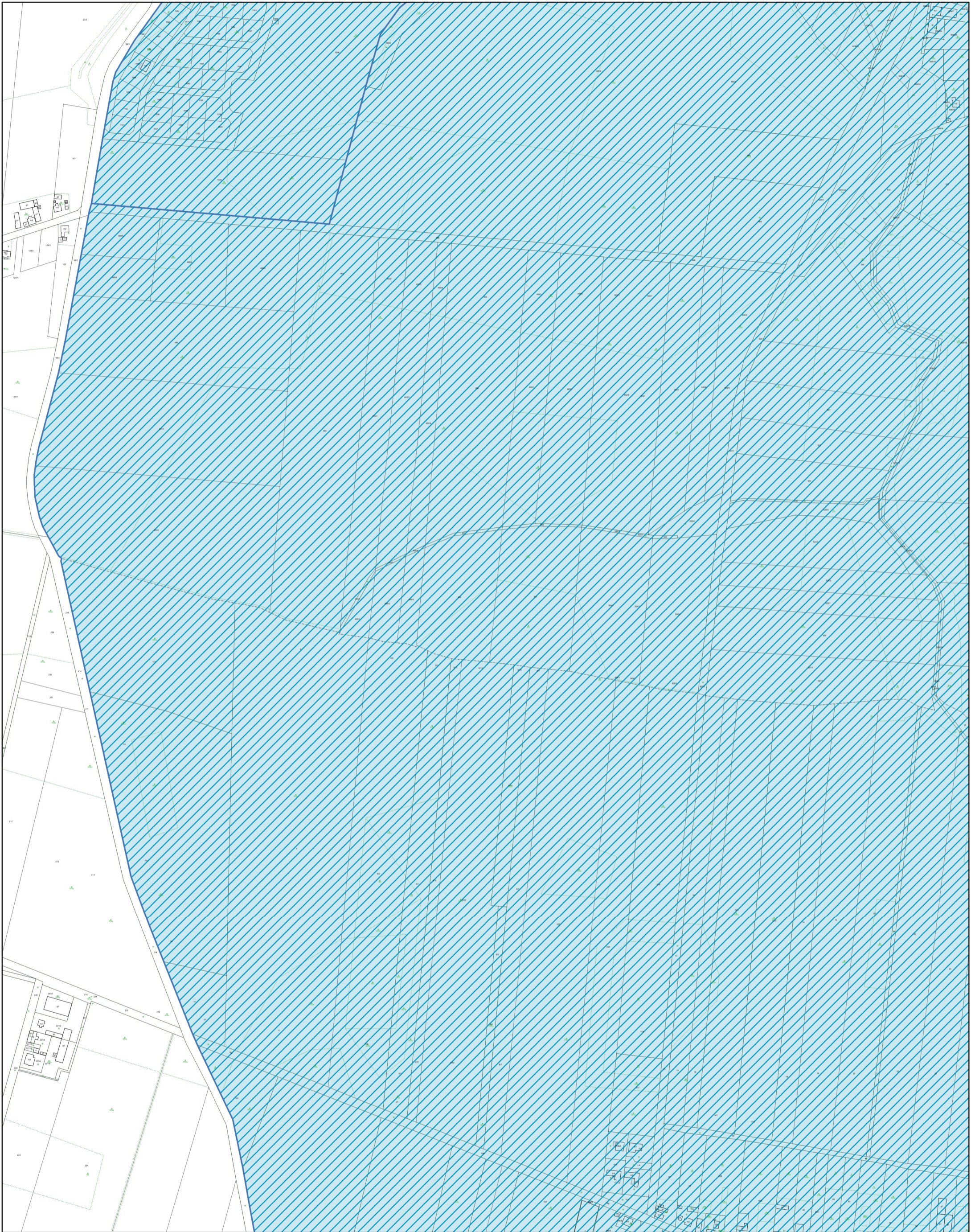
LEGENDA:

-  Granice gminy Piaski
-  Granice jednostek analitycznych
-  Obszar Zdegradowany
-  Obszar Rewitalizacji

SKALA: 1:5 000    ARKUSZ 18





0      100      200 m





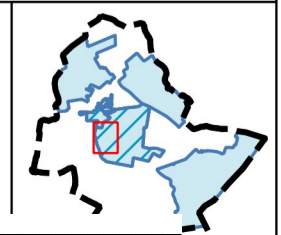
GRANICE OBSZARU ZDEGRADOWANEGO I OBSZARU REWITALIZACJI NA TERENIE GMINY PIASKI

LEGENDA:

-  Granice gminy Piaski
-  Granice jednostek analitycznych
-  Obszar Zdegradowany
-  Obszar Rewitalizacji

SKALA: 1:5 000      ARKUSZ 19





0      100      200 m





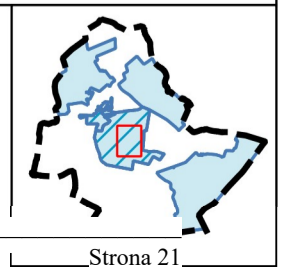
GRANICE OBSZARU ZDEGRADOWANEGO I OBSZARU REWITALIZACJI NA TERENIE GMINY PIASKI

LEGENDA:

-  Granice gminy Piaski
-  Granice jednostek analitycznych
-  Obszar Zdegradowany
-  C

SKALA: 1:5 000      ARKUSZ 20





0      100      200 m



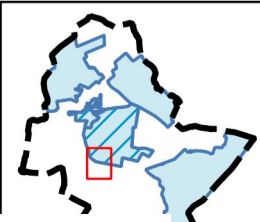
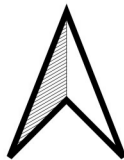


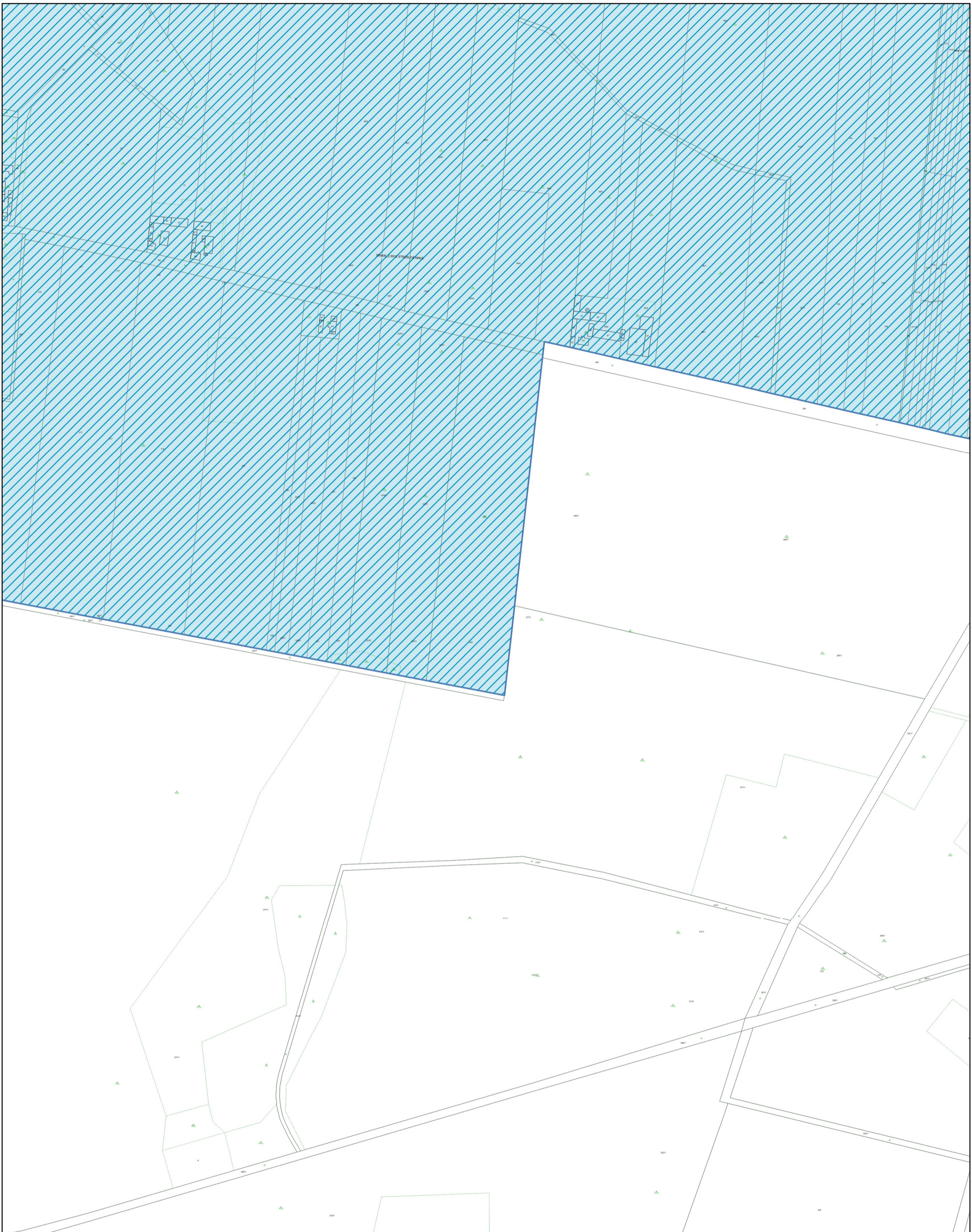
GRANICE OBSZARU ZDEGRADOWANEGO I OBSZARU REWITALIZACJI NA TERENIE GMINY PIASKI

LEGENDA:

-  Granice gminy Piaski
-  Granice jednostek analitycznych
-  Obszar Zdegradowany
-  Obszar Rewitalizacji

SKALA: 1:5 000      ARKUSZ 21



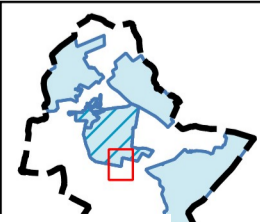


GRANICE OBSZARU ZDEGRADOWANEGO I OBSZARU REWITALIZACJI NA TERENIE GMINY PIASKI

LEGENDA:

- Granice gminy Piaski
- Granice jednostek analitycznych
- Obszar Zdegradowany
- C

SKALA: 1:5 000    ARKUSZ 22  
0    100    200 m











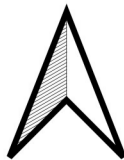
GRANICE OBSZARU ZDEGRADOWANEGO I OBSZARU REWITALIZACJI NA TERENIE GMINY PIASKI

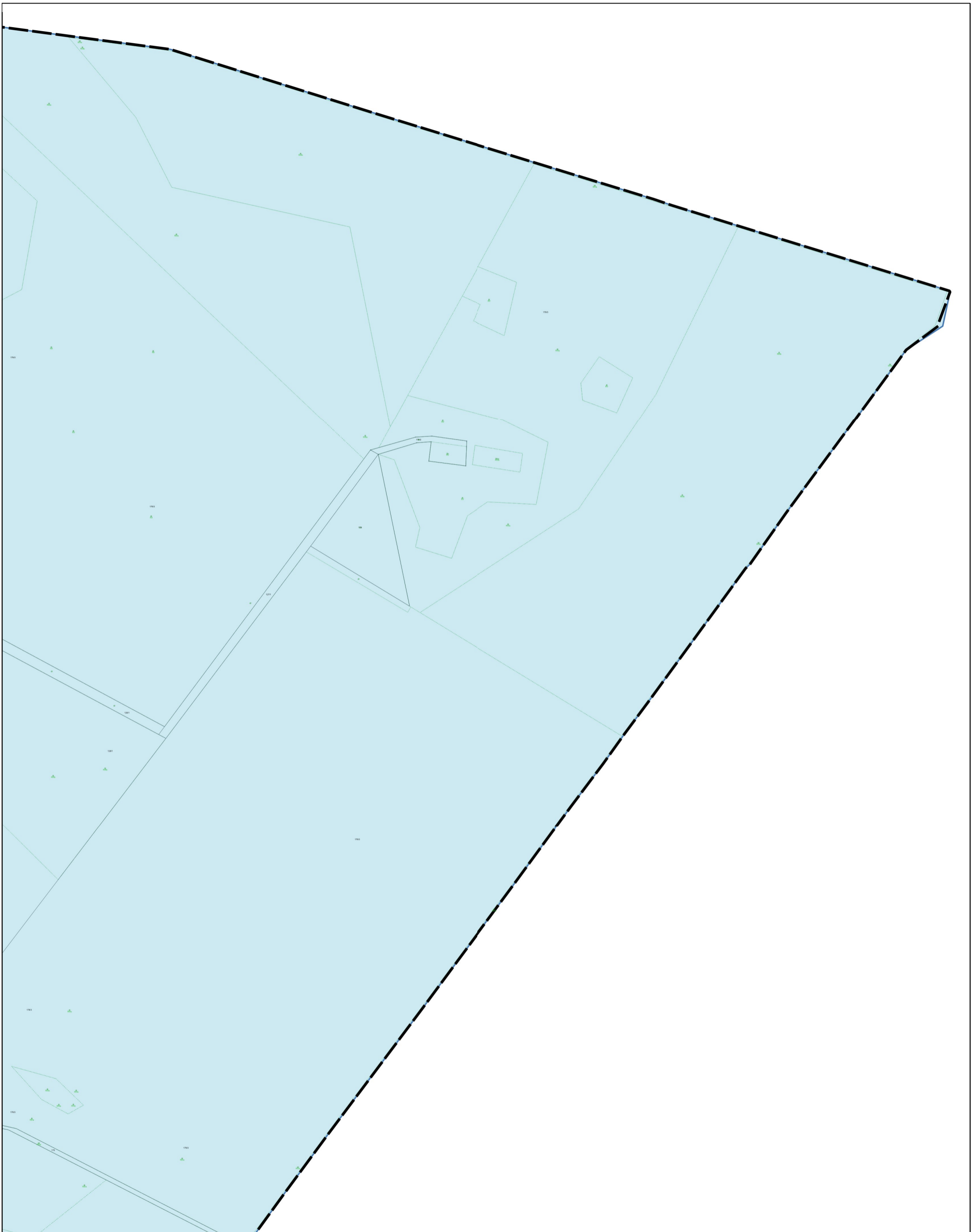
LEGENDA:

-  Granice gminy Piaski
-  Granice jednostek analitycznych
-  Obszar Zdegradowany
-  C

SKALA: 1:5 000    ARKUSZ 23





0      100      200 m



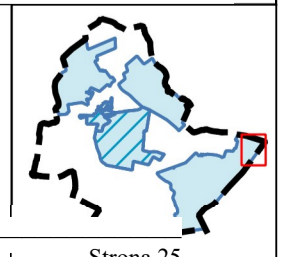



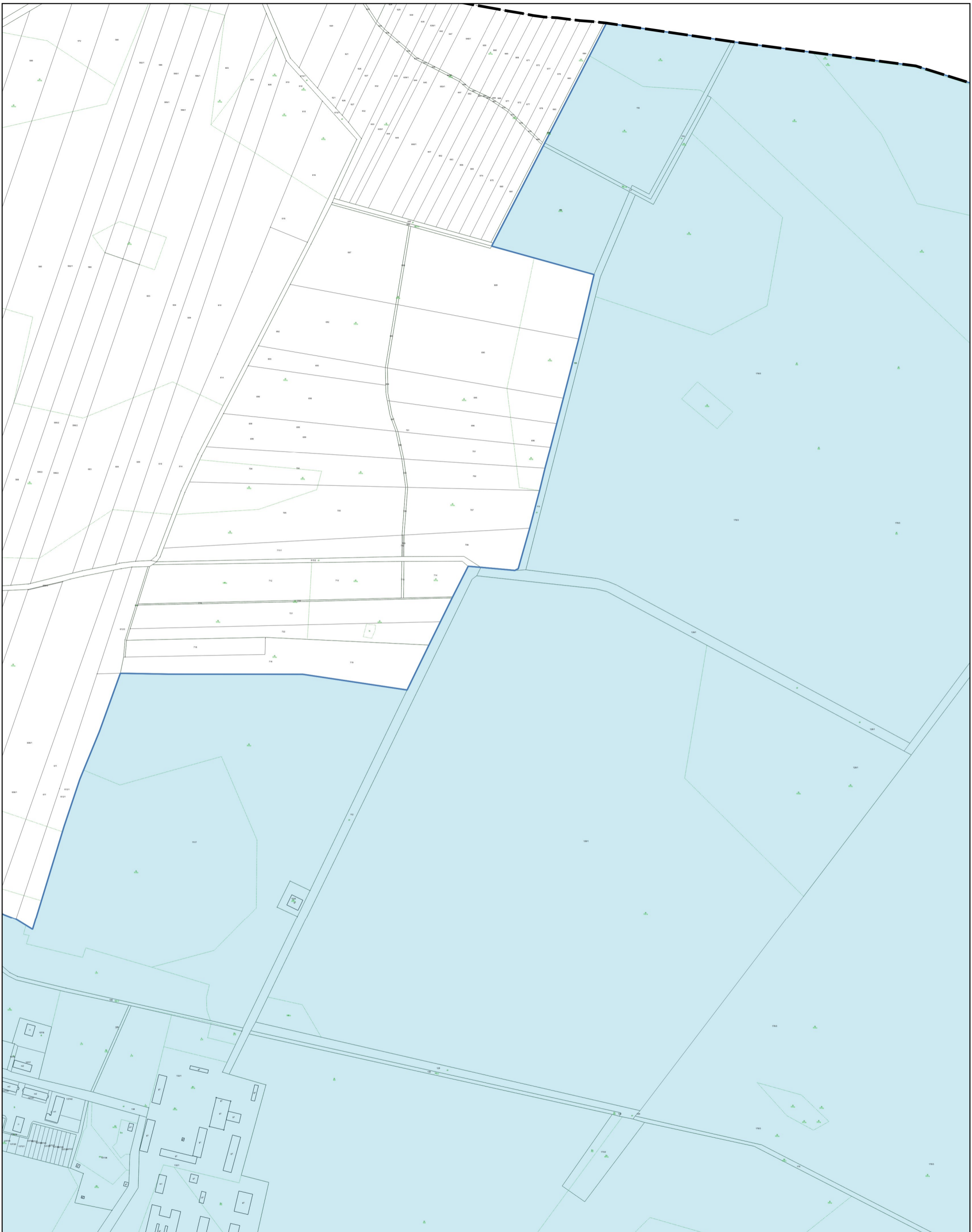
GRANICE OBSZARU ZDEGRADOWANEGO I OBSZARU REWITALIZACJI NA TERENIE GMINY PIASKI

LEGENDA:

-  Granice gminy Piaski
-  Granice jednostek analitycznych
-  Obszar Zdegradowany
-  C





SKALA: 1:5 000      ARKUSZ 24





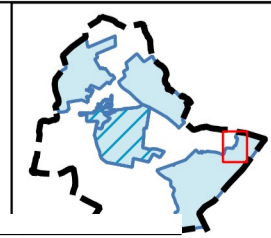
GRANICE OBSZARU ZDEGRADOWANEGO I OBSZARU REWITALIZACJI NA TERENIE GMINY PIASKI

LEGENDA:

-  Granice gminy Piaski
-  Granice jednostek analitycznych
-  Obszar Zdegradowany
-  C

SKALA: 1:5 000    ARKUSZ 25





0      100      200 m



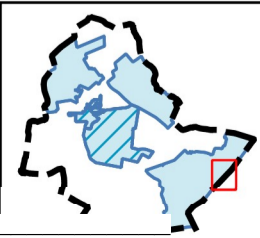
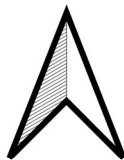


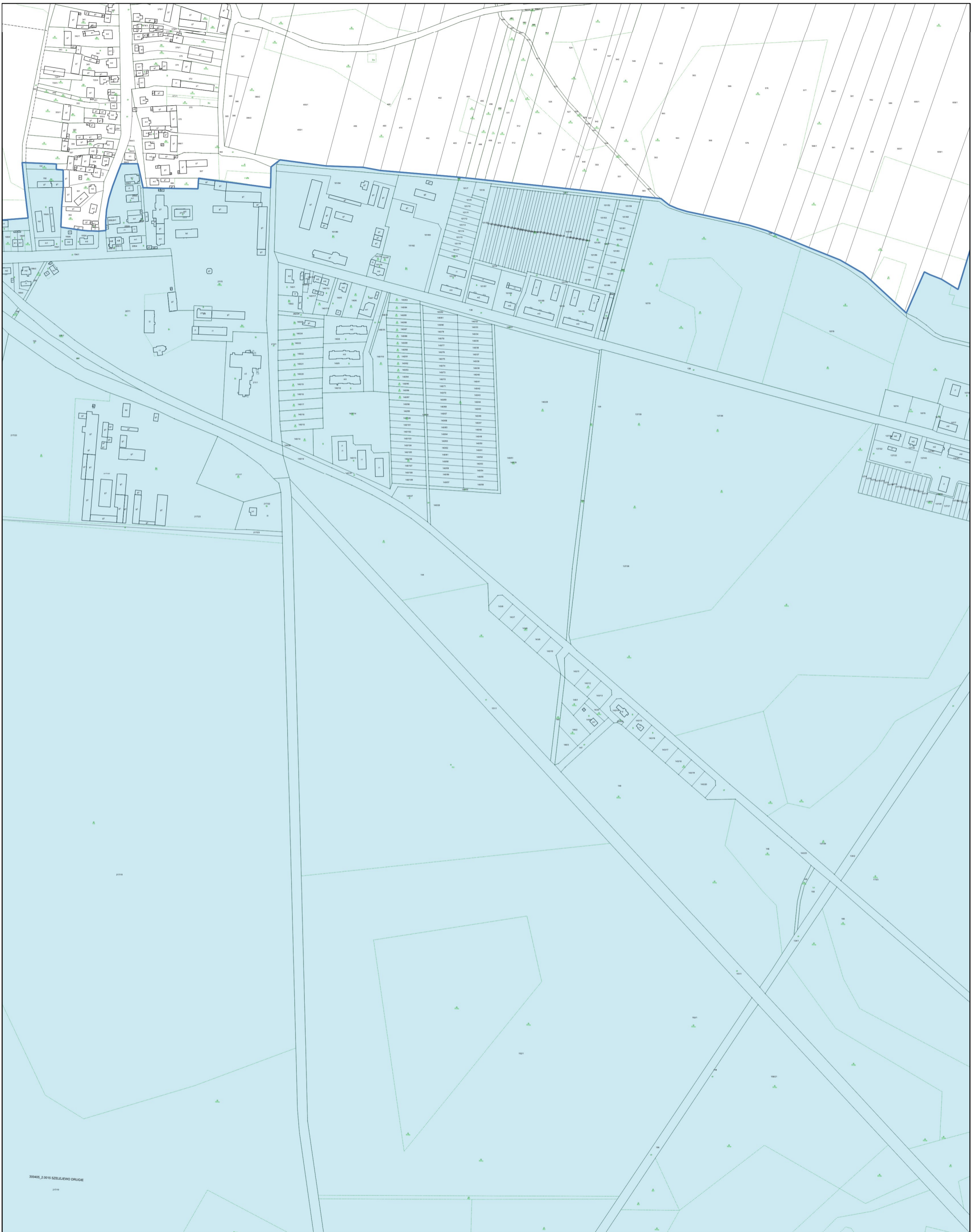
GRANICE OBSZARU ZDEGRADOWANEGO I OBSZARU REWITALIZACJI NA TERENIE GMINY PIASKI

LEGENDA:

-  Granice gminy Piaski
-  Granice jednostek analitycznych
-  Obszar Zdegradowany
-  C





SKALA: 1:5 000    ARKUSZ 26  
0    100    200 m





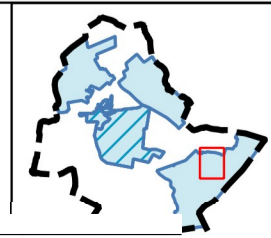
GRANICE OBSZARU ZDEGRADOWANEGO I OBSZARU REWITALIZACJI NA TERENIE GMINY PIASKI

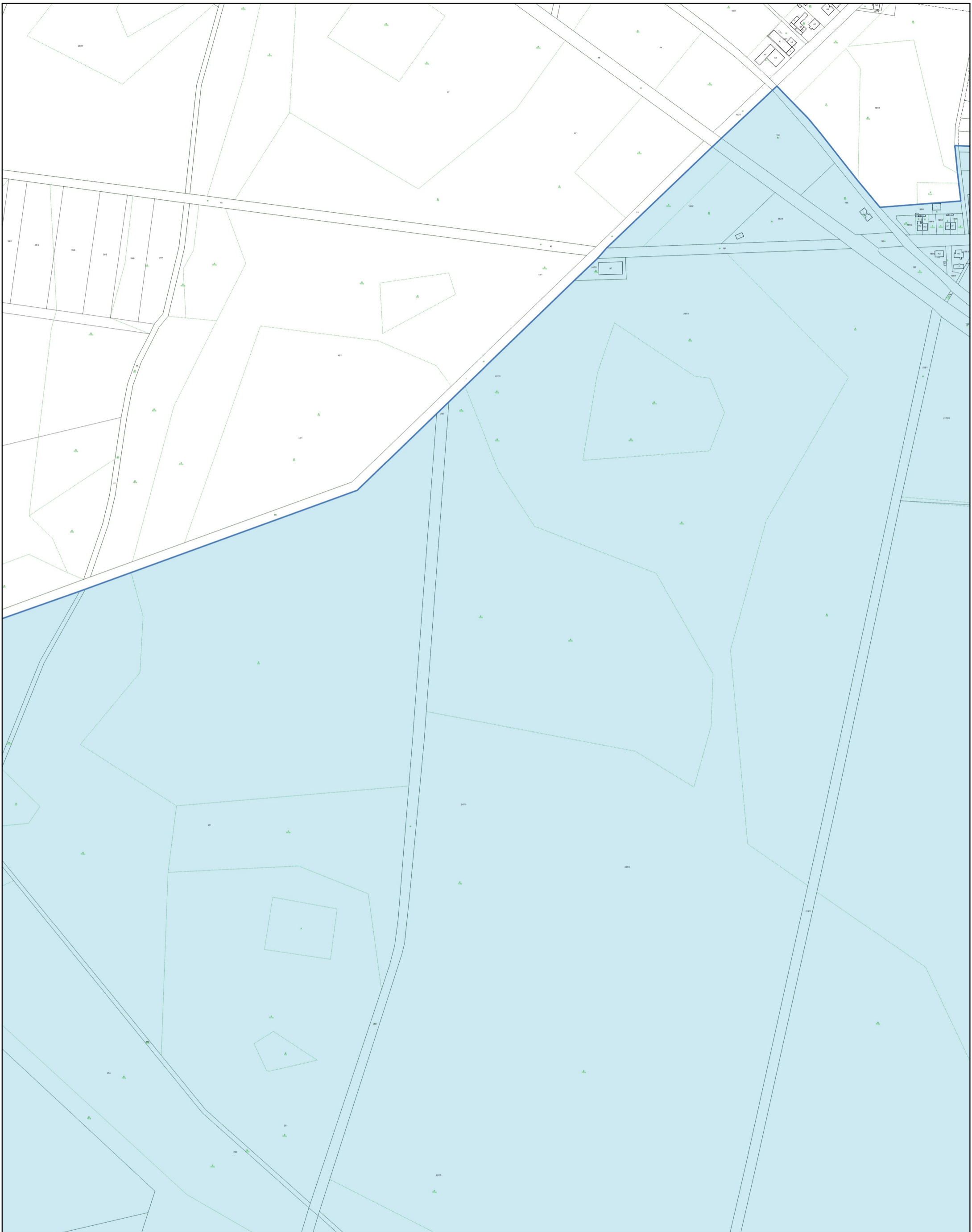
LEGENDA:

-  Granice gminy Piaski
-  Granice jednostek analitycznych
-  Obszar Zdegradowany
-  C

SKALA: 1:5 000      ARKUSZ 27





0      100      200 m





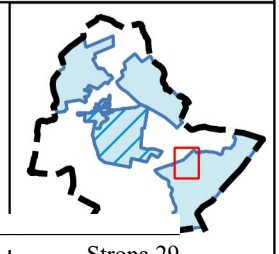
GRANICE OBSZARU ZDEGRADOWANEGO I OBSZARU REWITALIZACJI NA TERENIE GMINY PIASKI

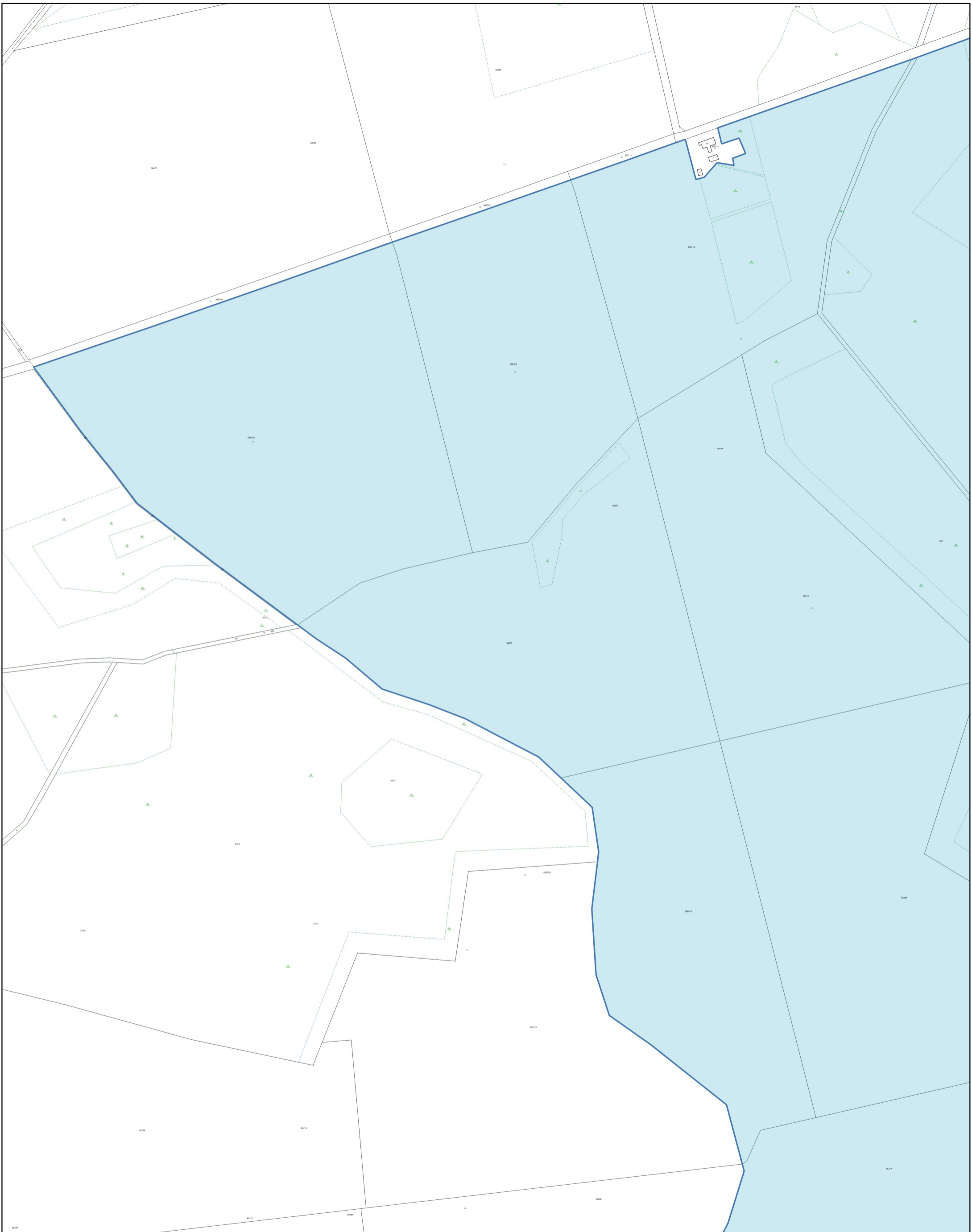
LEGENDA:

-  Granice gminy Piaski
-  Granice jednostek analitycznych
-  Obszar Zdegradowany
-  C

SKALA: 1:5 000      ARKUSZ 28

0      100      200 m



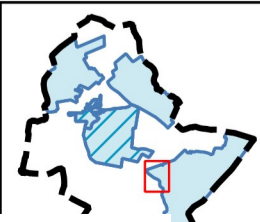


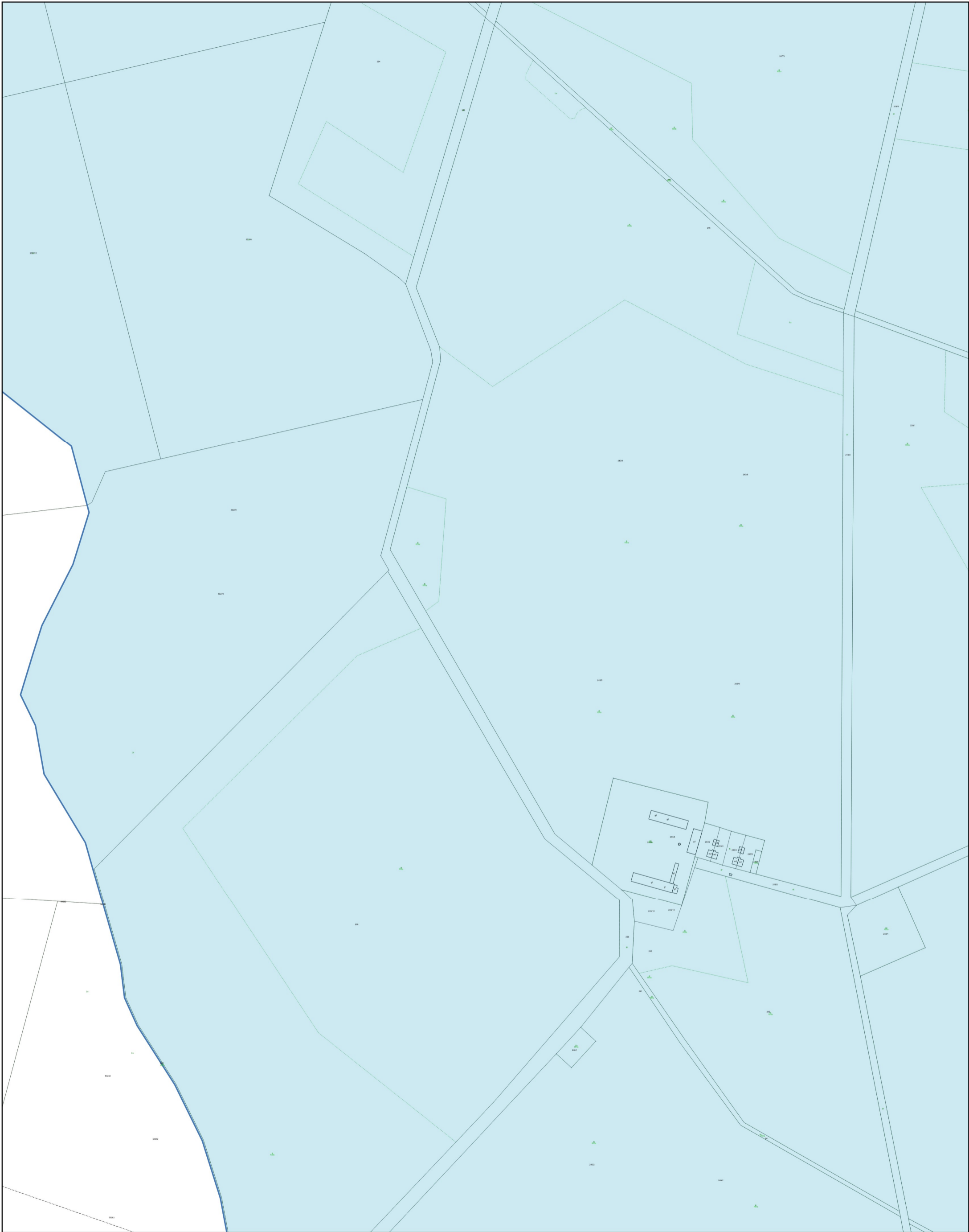
GRANICE OBSZARU ZDEGRADOWANEGO I OBSZARU REWITALIZACJI NA TERENIE GMINY PIASKI

LEGENDA:

- Granice gminy Piaski
- Granice jednostek analitycznych
- Obszar Zdegradowany
- C





SKALA: 1:5 000    ARKUSZ 29  
0    100    200 m





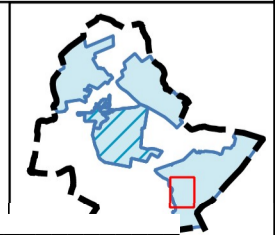
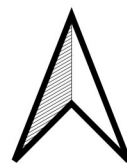
GRANICE OBSZARU ZDEGRADOWANEGO I OBSZARU REWITALIZACJI NA TERENIE GMINY PIASKI

LEGENDA:

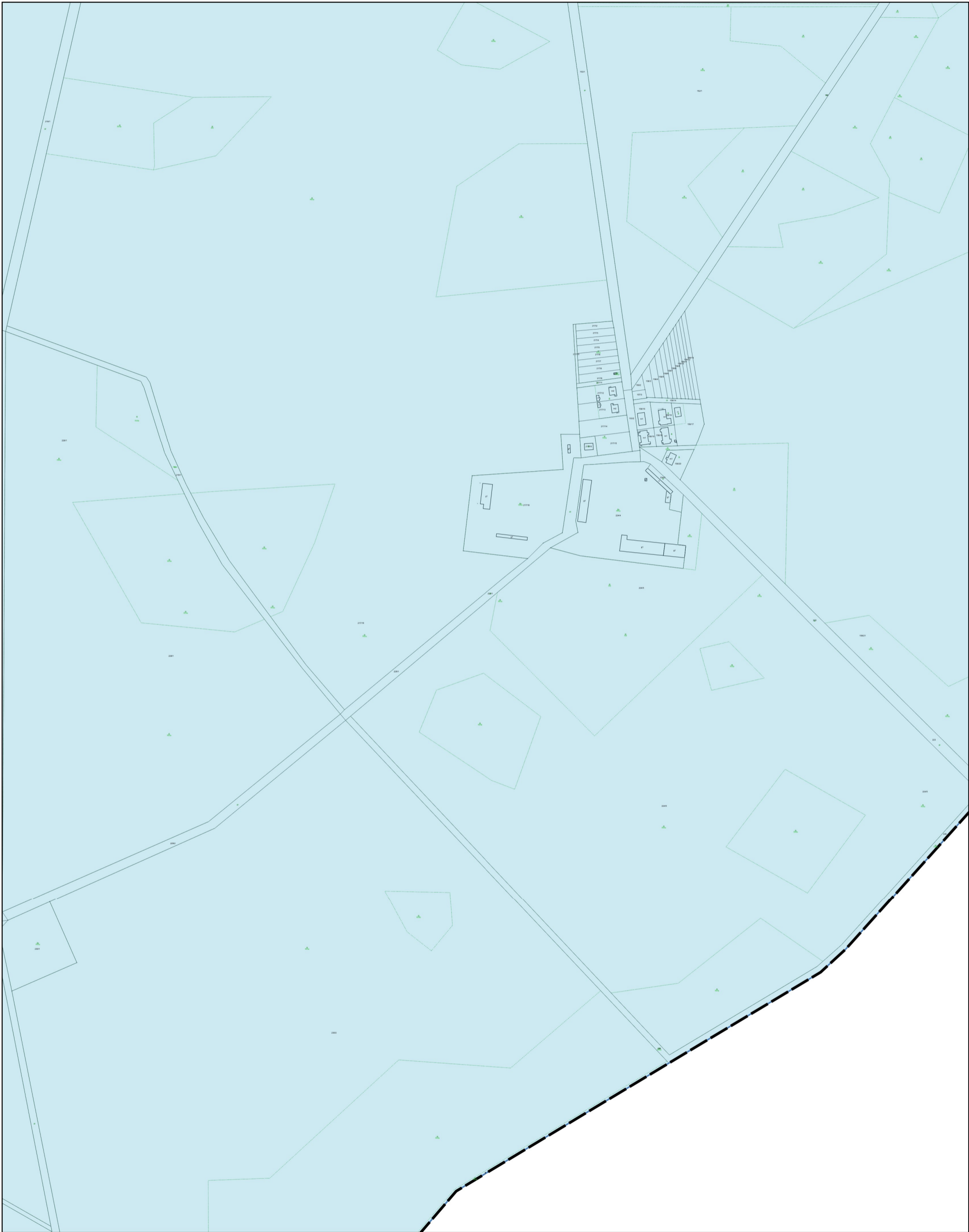
-  Granice gminy Piaski
-  Granice jednostek analitycznych
-  Obszar Zdegradowany
-  C

SKALA: 1:5 000      ARKUSZ 30

0      100      200 m











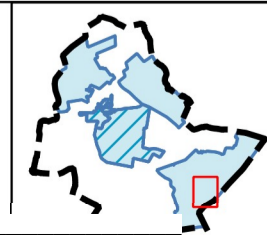
GRANICE OBSZARU ZDEGRADOWANEGO I OBSZARU REWITALIZACJI NA TERENIE GMINY PIASKI

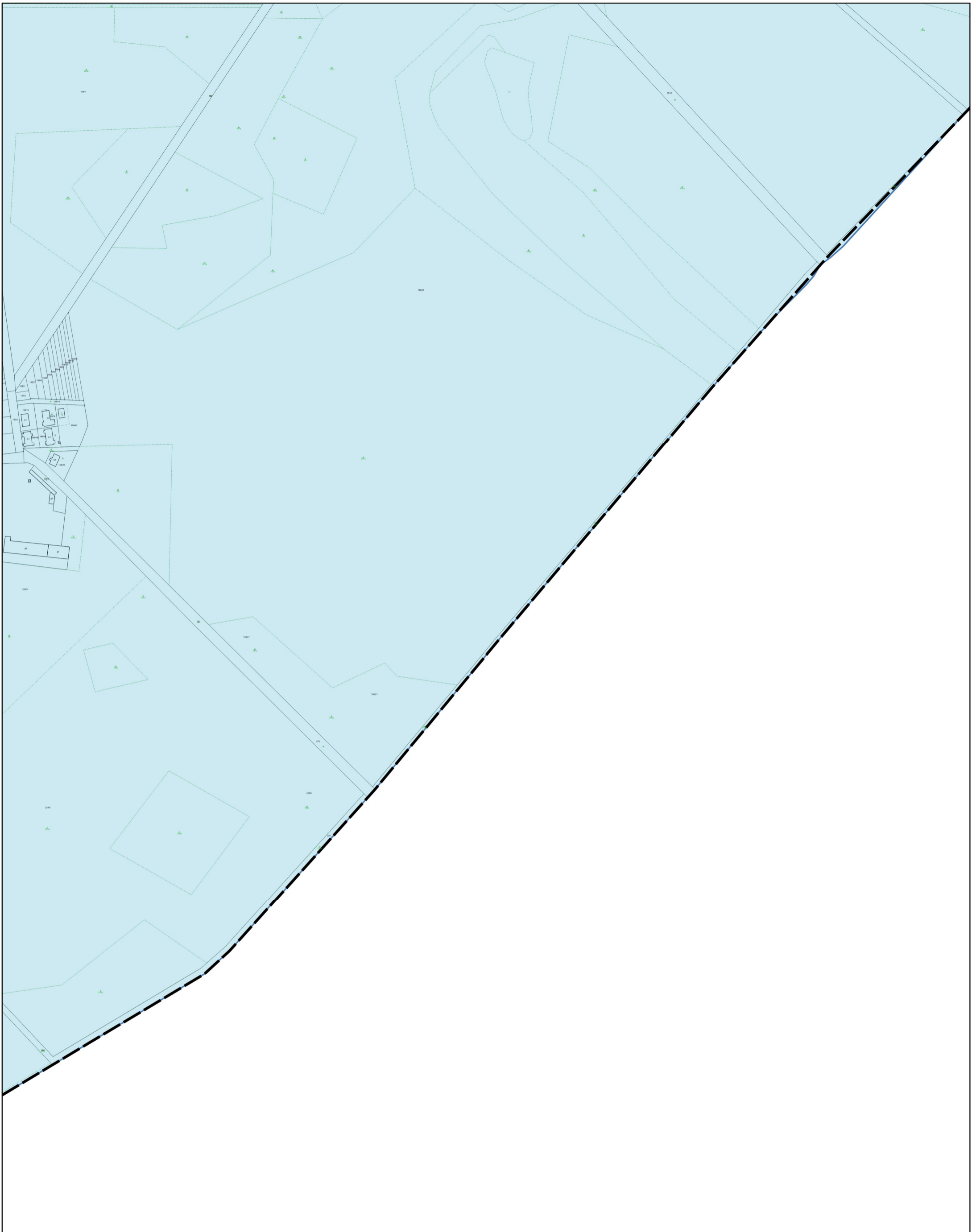
LEGENDA:

-  Granice gminy Piaski
-  Granice jednostek analitycznych
-  Obszar Zdegradowany
-  C

SKALA: 1:5 000      ARKUSZ 31





0      100      200 m





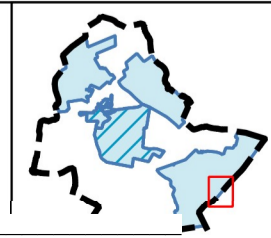
GRANICE OBSZARU ZDEGRADOWANEGO I OBSZARU REWITALIZACJI NA TERENIE GMINY PIASKI

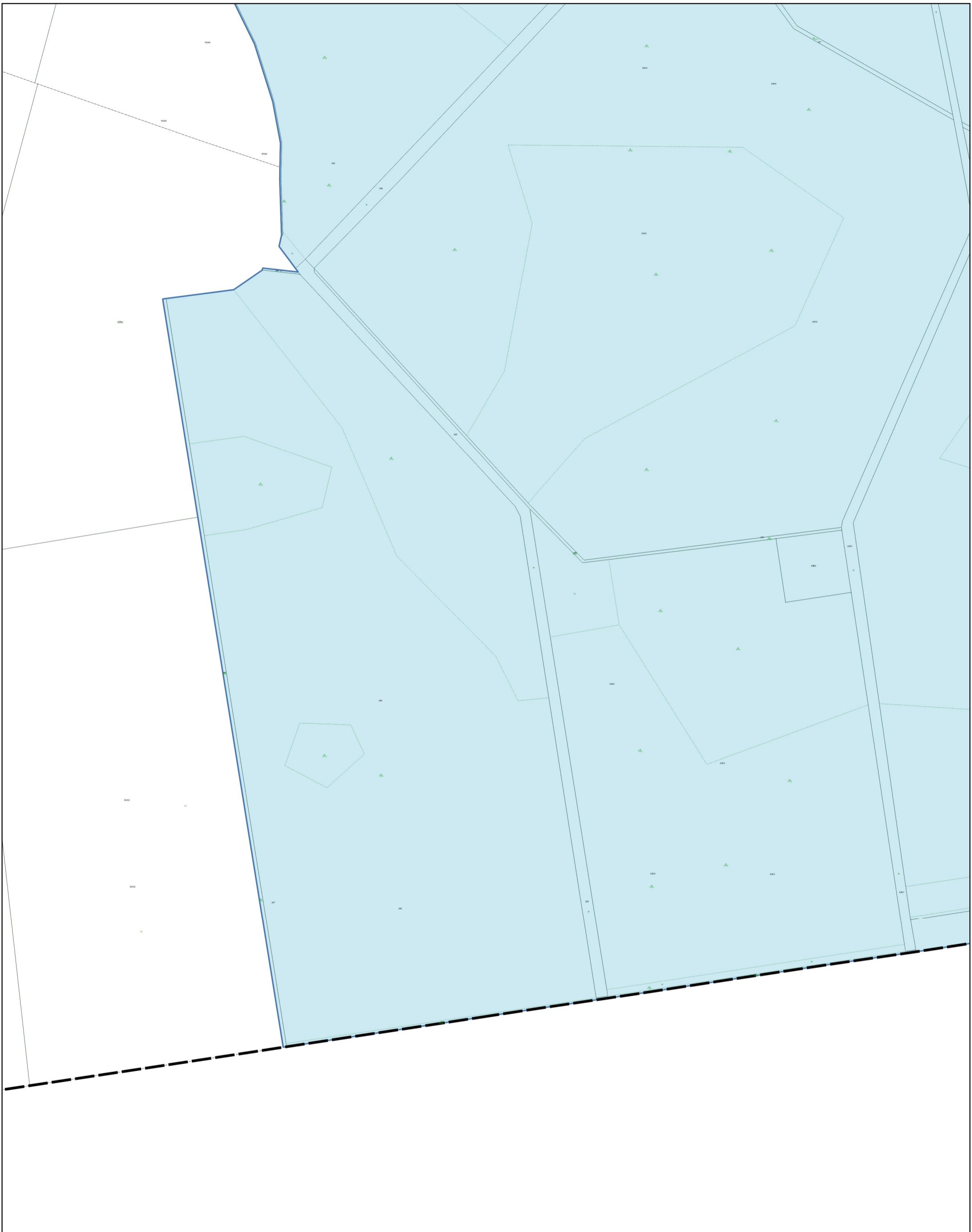
LEGENDA:

-  Granice gminy Piaski
-  Granice jednostek analitycznych
-  Obszar Zdegradowany
-  C

SKALA: 1:5 000      ARKUSZ 32





0      100      200 m





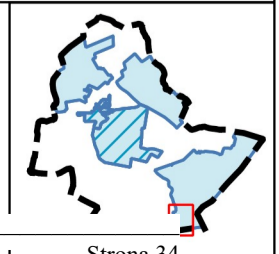
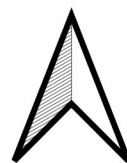
GRANICE OBSZARU ZDEGRADOWANEGO I OBSZARU REWITALIZACJI NA TERENIE GMINY PIASKI

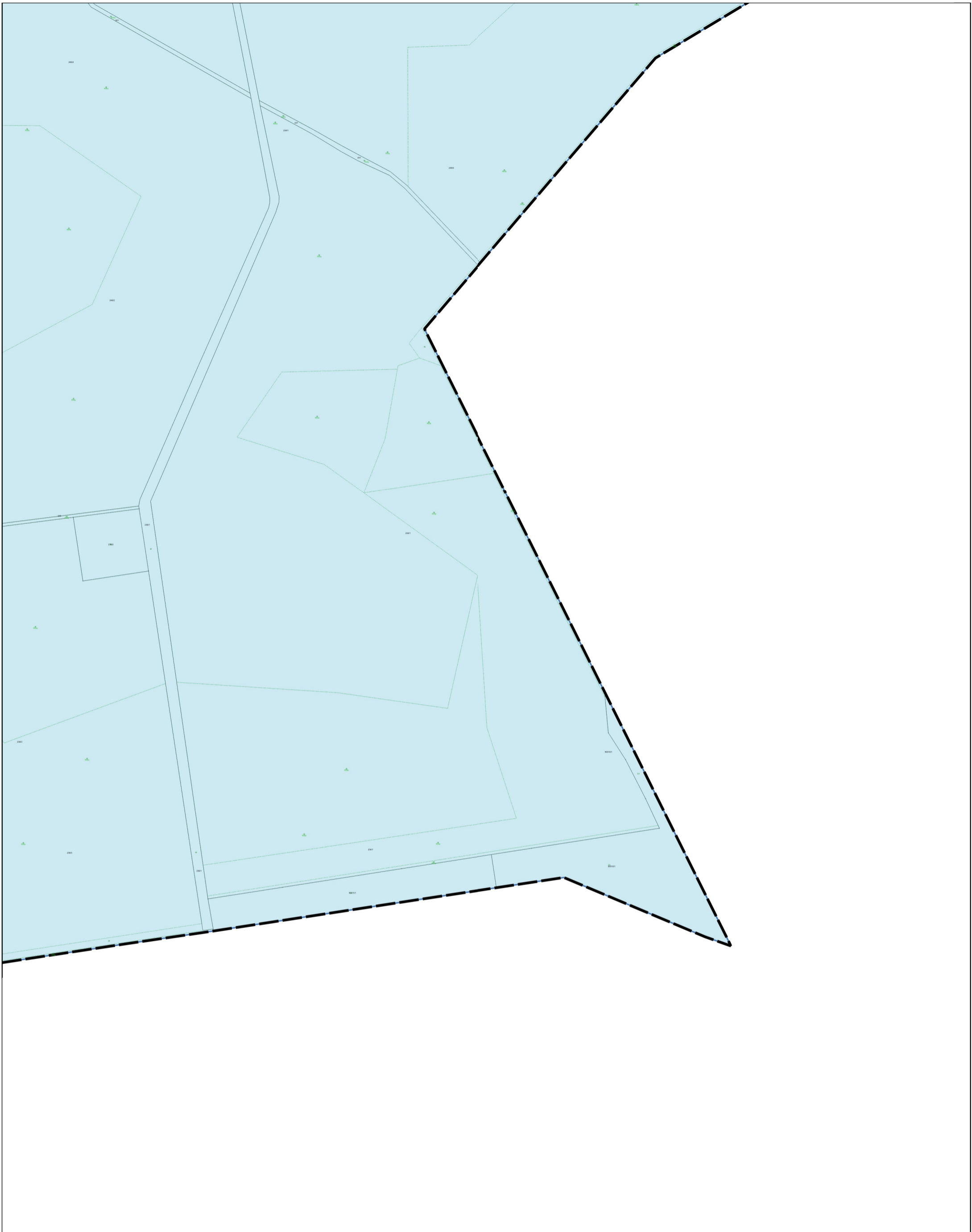
LEGENDA:

-  Granice gminy Piaski
-  Granice jednostek analitycznych
-  Obszar Zdegradowany
-  C

SKALA: 1:5 000      ARKUSZ 33





0      100      200 m





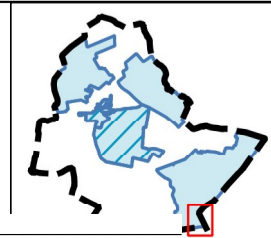
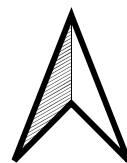
GRANICE OBSZARU ZDEGRADOWANEGO I OBSZARU REWITALIZACJI NA TERENIE GMINY PIASKI

LEGENDA:

-  Granice gminy Piaski
-  Granice jednostek analitycznych
-  Obszar Zdegradowany
-  C

SKALA: 1:5 000      ARKUSZ 34

0      100      200 m



## UZASADNIENIE

Zasady oraz tryb przygotowywania, prowadzenia i oceny rewitalizacji określone zostały w Ustawie o rewitalizacji z dnia 9 października 2015 r. (Dz. U. z 2024 r. poz. 278). Zgodnie z art. 3 ust. 1 ustawy przygotowanie, koordynowanie i tworzenie warunków do prowadzenia rewitalizacji, a także jej realizacja w zakresie właściwości stanowią zadania własne gminy. Rewitalizacja stanowi kompleksowy oraz skoordynowany proces zintegrowanych działań na rzecz lokalnej społeczności, przestrzeni i gospodarki. Proces ten, skoncentrowany terytorialnie, ma na celu wyprowadzenie ze stanu kryzysowego obszarów zdegradowanych oraz poprawę jakości życia mieszkańców. Jednym z kluczowych założeń rewitalizacji jest partycypacja społeczna zapewniająca aktywny udział interesariuszy rewitalizacji w procesie przygotowania, prowadzenia oraz oceny rewitalizacji. Podstawą działań interesariuszy jest gminny program rewitalizacji, który sporządzany jest dla obszarów zdegradowanych obejmujących obszary przewidziane do rewitalizacji.

Zgodnie z art. 8 ust. 1 Ustawy o rewitalizacji, rada gminy wyznacza w drodze uchwały obszar zdegradowany i obszar rewitalizacji, którego granice wyznacza się na załączonej mapie wykonanej w skali co najmniej 1:5000.

Dlatego też, działając na podstawie art. 8 ust. 1 Ustawy o rewitalizacji, Rada Gminy Piaski w efekcie przeprowadzonych analiz, diagnoz oraz konsultacji społecznych, wyznacza obszar zdegradowany oraz obszar rewitalizacji.

Wyznaczenie obszaru zdegradowanego i obszaru rewitalizacji umożliwi opracowanie kompleksowego i zgodnego z ustawodawstwem gminnego programu rewitalizacji, którego treść, w tym przede wszystkim cele, kierunki i przedsięwzięcia rewitalizacyjne, a także system monitorowania i oceny programu, zapewni jego skuteczność i efektywność. Realizacja podstawowych i uzupełniających przedsięwzięć rewitalizacyjnych przyczyni się do rozwiązania zdiagnozowanych zjawisk kryzysowych w sferze społecznej, a także związanych z nimi problemów występujących w sferze gospodarczej, środowiskowej, przestrzenno-funkcjonalnej i technicznej, co przełoży się w sposób bezpośredni na podniesienie jakości życia mieszkańców.

Niniejsza Uchwała w sprawie wyznaczenia obszaru zdegradowanego oraz obszaru rewitalizacji na terenie Gminy Piaski była poddana konsultacjom społecznym od 06.02.2025r. do 13.03.2025 r., które obejmowały formy: zbierania uwag w postaci papierowej i elektronicznej za pomocą formularza, zbierania uwag ustnych oraz spotkania konsultacyjnego online z interesariuszami rewitalizacji.